



Direction Départementale des Territoires de la Moselle

Aerial view of a town and surrounding landscape, showing a mix of green fields, buildings, and infrastructure like roads and a railway line.

a **n** **n** **e**
2 **0** **1** **3**

Observatoire **D**épartemental des
Zones d'
Aménagement
Concerté

DDT de la Moselle / Mission Observatoire des Territoires & Prospectives
Virginie GENSON - Tél. 03 87 34 83 24 - Fax 03 87 34 34 05
Courriel : ddt-otp@moselle.gouv.fr
17 Quai Paul Wiltzer BP 31035 57036 METZ CEDEX 1

Sommaire

Avant-propos.....	3
Situation des Z.A.C. En Moselle.....	4
Carte de situation.....	8
Fiches descriptives.....	9

Avant-propos

La Mission Observatoire des Territoires et Prospectives de la Direction Départementale des Territoires de la Moselle (D.D.T.) a procédé à la mise à jour au 31 décembre 2013 de l'Observatoire des Zones d'Aménagement Concerté (Z.A.C) en Moselle ayant fait l'objet d'une procédure juridique.

Cette édition 2013 de l'Observatoire des Z.A.C concerne uniquement les zones à vocation d'activités, à vocation d'habitat et à double vocation.

Elle ne prend pas en considération les Zones d'Aménagement Différé (Z.A.D.), Zones Artisanales (Z.A.), les Zones Industrielles (Z.I.), qui font l'objet de procédures administratives particulières.

L'objectif de cet Observatoire est d'avoir une connaissance la plus précise possible des unités foncières situées dans les Z.A.C. avec leur localisation.

Le Département de la Moselle recense 138 Z.A.C. au 31 décembre 2013, d'une surface d'environ 5 712 hectares regroupées sur 96 communes.

Les indicateurs ont été obtenus auprès de l'unité Planification Aménagement Urbanisme du Service Aménagement Biodiversité Eau, et des Délégations Territoriales de la D.D.T. de la Moselle, ainsi qu'auprès des communes et Communautés de Communes ou d'Agglomération.

Les informations fournies ne sont données qu'à titre indicatif.

Toute information erronée ou incomplète peut être signalée à la D.D.T. de la Moselle. Elle sera prise en compte dans la prochaine enquête.

Les fiches des Zones d'Aménagement Concerté sont présentées par commune, par ordre alphabétique (les Z.A.C. « en projet » sont représentées dans le tableau à titre indicatif, mais leur fiche descriptive ne figure pas dans ce recueil).

Pour chaque zone, on trouve :

- l'aménageur,
- l'année de création,
- la nature d'aménagement,
- la surface globale et la surface de l'emprise,
- le nombre de logements sociaux,
- le plan de situation.

Les Z.A.C. achevées, annulées, supprimées ou abandonnées n'apparaissent pas dans le tableau de « situation des Z.A.C. en Moselle ».

SITUATION DES Z.A.C. EN MOSELLE

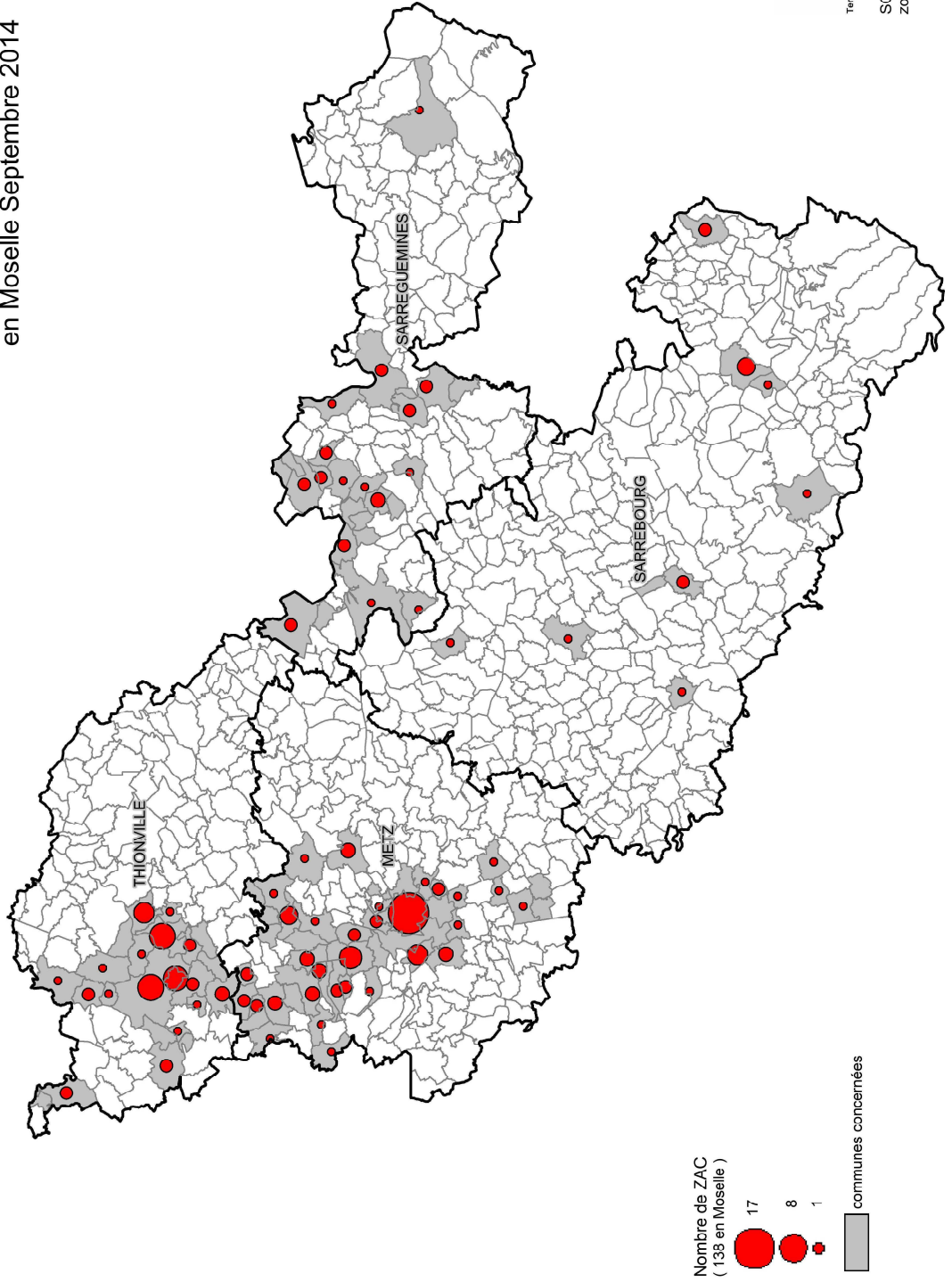
n°	communes	désignation de la zone	date de création	Surface (en m ²)	nom de l'aménageur	avancement de la zone
01	ARGANCY	ZAC DES JONQUIERES SUD	17/11/2005	49 000	SEBL / EURO MOSELLE DEVELOPPEMENT	
02	ARS LAQUENEXY/ PELTRE	ZAC DU POLE SANTE INNOVATION DE MERCY	02/06/2010		SPL SAREMM	
03	AUDUN-LE-TICHE	ZAC DE L'ALZETTE	02/06/1989	230 000	COMMUNE D'AUDUN-LE-TICHE	
04	AUDUN-LE-TICHE / VILLERUPT / RUSSANGE	ZAC DE MICHEVILLE	en projet	540 000	S.I.A.F.I.V.A.	projet
05	BASSE-HAM	ZAC DU PARC D'ACTIVITES UNICOM	30/04/1992	200 000	Commune de BASSE-HAM	
06	BASSE-HAM	ZAC KICKELSBURG	31/01/1975	1 270 000	SODEVAM	
07	BASSE-HAM	ZAC DES MERISIERS	28/02/1998	123 300	COMMUNE DE BASSE-HAM	
08	BASSE-HAM	ZAC BASE DE LOISIRS NAUTIQUES	01/10/2009		SEBL	
09	BASSE-HAM	ZAC DES POMMIERS	11/06/2010			
10	BEHREN/FOLKLING/GAUBIVIN G/OETING	ZAC "TECHNOPOLE DE FORBACH-SUD"	21/12/1973	1 230 000	CA FORBACH PORTE DE France	
11	BEHREN-LES-FORBACH	ZAC CŒUR DE VILLE	23/10/2008	200 000		
12	BITCHE	ZAC "ROUTE DE STRASBOURG"	18/06/1987	190 000	COMMUNE DE BITCHE	
13	CHERISEY	ZAC DES CHENEVIERS	27/06/1988	25 000	COMMUNE DE CHERISEY	
14	CLOUANGE	ZAC DU VIEUX CENTRE	19/02/1991	16 700	OPAC DE METZ (convention expirée)	
15	CLOUANGE/ROSSELANGE/RO MBAS	PARC COMMUNAUTAIRE D'ACTIVITES BELLE FONTAINE (ancienne ZAC DE LA PLAINE)	12/05/1993	385 000	CC PAYS ORNE-MOSELLE	
16	CREUTZWALD	ZAC PARC D'ACTIVITES SUD	25/02/1994	1 330 000	SEBL / CC DU WARNDT	
17	CREUTZWALD	ZAC DU WARNDTPARK	07/07/2011	910 000	SODEVAM / CC DU WARNDT	
18	DIEUZE	ZAC DIEUZE 1	21/12/1992	129 000	COMMUNE DE DIEUZE	
19	DIEUZE	ZAC DIEUZE 2	21/12/1992	92 200	COMMUNE DE DIEUZE	
20	ENNERY	ZAC DU BREUIL	25/01/1996		SEBL	
21	ENNERY	ZAC DES BEGNENNES	27/09/2005	176 565	EURO MOSELLE DEVELOPPEMENT	
22	ENNERY	ZAC DES BEGNENNES	14/10/2004	110 471	EURO MOSELLE DEVELOPPEMENT	
23	ENNERY/TREMERY/AY-SUR-MOSELLE/ARGANCY/HAUCON COURT	ZAC DU POLE INDUSTRIEL NORD METROPOLE LORRAINE	25/10/1973	3 500 000	SEBL	
24	ENTRANGE	ZAC MULTISITES DES OISEAUX	01/02/2012		SODEVAM	
25	FAMECK	ZAC DE LA FELTIERE	19/05/1992	923 000	SEBL	
26	FAMECK	ZAC LE DOMAINE DE LA FORET	06/12/2004	400 000	NEXITY FONCIER CONSEIL	
27	FAREBERSVILLER	ZAC DU BUEHL	19/06/2001	300 000		
28	FAREBERSVILLER	ZAC PARC D'ACTIVITES COMMUNAUTAIRE n° 2	19/06/2001	500 000	SEBL	
29	FAREBERSVILLER-HENRIVILLE	ZAC MEGAZONE FAREBERSVILLER - HENRIVILLE	22/07/1998	1 040 000	SEBL	
30	FLEVY / TREMERY	ZAC DE LA FONTAINE DES SAINTS	31/03/1994	854 000	EUROMOSELLE DEVELOPPEMENT+SEBL	
31	FLORANGE	ZAC LES VIEILLES VIGNES	19/09/1973	170 000	COMMUNE DE FLORANGE	
32	FLORANGE/FAMECK/UCKANG E	ZAC D'EBANGE-STE AGATHE	05/10/1972	1 500 700	SEBL	
33	FOLKLING / GAUBIVING	ZAC DE FOLKLING-GAUBIVING	04/07/2005	600 000	SEBL	

n°	communes	désignation de la zone	date de création	Surface (en m²)	nom de l'aménageur	avancement de la zone
34	FONTOY	ZAC"PARC DU ROND-BOIS"	26/04/1999	300 000		
35	FONTOY	ZAC LE POGIN	12/12/2007	240 000	SEBL	
36	FORBACH	ZAC "ESPACE VILLE HAUTE"	29/05/1992	38 000	SEBL	
37	FORBACH / STIRING-WENDEL	EUROZONE FORBACH-NORD	15/05/2002	1 000 000	E.P.F.L.	
38	FREYMING MERLEBACH	ZAC DU PARC D'ACTIVITES DE LA ROSSELLE	13/12/2006	220 000	CC DE FREYMING MERLEBACH	
39	FREYMING MERLEBACH	ZAC VALLEE DE LA MERLE	16/12/2010	500 000	CC DE FREYMING MERLEBACH	
40	GANDRANGE	ZAC BREQUETTE	24/05/1991	310 000	OPAC DE METZ (convention expirée)	
41	GANDRANGE	ZAC "SOUS LA COTE"	30/06/2003	102 726	SEBL (délégation de M.O.)	
42	GOIN/PAGNY-LES-GOIN/VIGNY	ZAC D'ACTIVITES AEROPORTUAIRES (Metz Nancy Lorraine)	19/09/1991	270 000	SEBL	suppression en cours
43	GROSBLIEDERSTROFF	ZAC AVENUE MARCHANDE	10/12/2009	360 000	CA SARREGUEMINES CONFLUENCES	
44	HAMBACH	ZAC EUROPOLE NORD	27/04/1988	1 400 000	SEBL	
45	HAMBACH / WILLERWALD	ZAC EUROPOLE 2 (SUD)	25/09/2008	2 137 000	SEBL	
46	HETTANGE-GRANDE	ZAC D'HETTANGE-GRANDE	07/03/2012			
47	ILLANGE	ZAC PARC D'ACTIVITES BEAU VALLON	12/12/1975	37 500	COMMUNE D'ILLANGE	
48	ILLANGE / BERTRANGE	ZAC DE LA MEGAZONE D'ILLANGE-BERTRANGE	22/07/1998	1 400 000	SEBL	
49	IMLING	ZAC D'IMLING	30/04/1990	180 000		
50	JURY	ZAC LA PASSERELLE	01/07/2009	198 000	SODEVAM	
51	KANFEN	ZAC MULTI-SITES	09/06/2010	108 100	SODEVAM	
52	KANFEN	ZAC DE KANFEN	06/03/2012			
53	KUNTZIG	ZAC "LES PASSEREAUX" Secteur Bedel	15/12/2003	72 635	SODEVAM NORD LORRAINE	
54	LA MAXE	ZAC DU CAMPUS D'ACTIVITES	02/11/1989	102 300	S.N.C. LA MAXE	
55	LORRY-LES-METZ	LE "PRE DAMES BELLES"	06/10/2004	130 000	SARL DES COTEAUX DE LORRY	
56	LOUPERSHOUSE	ZAC DU GROSSTEIGETZEL	12/07/1989	56 000	COMMUNE DE LOUPERSHOUSE	
57	MAIZIERES LES METZ	ZAC VAL EUROMOSELLE NORD	22/09/2011		EURO MOSELLE DEVELOPPEMENT	
58	MAIZIERES-LES-METZ	ZAC dite DU TRAMWAY	31/03/2000	392 679	STE NEXITY-FONCIER CONSEIL	
59	MANOM	ZAC DE L'EMAILLERIE	18/06/2009		SODEVAM	
60	MARANGE-SILVANGE	ZAC DE JAILLY	26/11/1979	190 000	SEBL	
61	MARLY	ZAC DE LA BELLE FONTAINE	27/02/1992	463 000	SEBL	
62	MARLY	ZAC PAUL JOLY	16/03/2010	65 861	CM-CIC-SAREST / SAS PAUL JOLY	
63	METZ	ZAC DE LA GRANGE AUX BOIS	27/03/1974	1 890 000	VILLE DE METZ	
64	METZ	ZAC DES HAUTS DE QUEULEU	25/06/1982	330 000	VILLE DE METZ	
65	METZ	ZAC DU TECHNOPOLE METZ 2000	05/07/1983	1 850 000	CA METZ METROPOLE	
66	METZ	ZAC PORTE DU SABLON	04/11/1988	18 316	SOCIETE CLAUDE RIZZON	
67	METZ	ZAC ILOT DE VISITATION	04/03/1991	8 000	SEBL (concession dénoncée)	
68	METZ	ZAC DE LA PETITE VOEVRE	29/10/1990	155 592	VILLE DE METZ	
69	METZ	ZAC MALRAUX - SENTE A MY	28/03/1991	64 600	S.A.R.E.L. - RIZZON	
70	METZ	ZAC AMOS	25/11/1994	36 000	France Construction et Nicolas HILL	
71	METZ	ZAC SEBASTOPOL	28/04/1997	370 000	VILLE DE METZ	
72	METZ	ZAC QUARTIER DE L'AMPHITHEATRE	25/02/2000	370 000	SAREMM	
73	METZ	ZAC DU SANSONNET	26/01/2006	125 000	SAREMM	
74	METZ	ZAC GRAND PROJET DE VILLE (GPV) de METZ-BORNY	26/02/2004	134 000	SAREMM	
75	METZ	ZAC DES COTEAUX DE LA SEILLE	29/03/2007	317 000	SAREMM	

n°	communes	désignation de la zone	date de création	Surface (en m²)	nom de l'aménageur	avancement de la zone
76	METZ	ZAC DU PARC DU TECHNOPOLE	29/03/2010			
77	MONTIGNY-LES-METZ	ZAC MONTIGNY CENTRE - PHASE 2	09/10/1975	25 300	S.A.M.I.R.A.M.	
78	MONTIGNY-LES-METZ	ZAC LES VACONS	04/04/1978	160 000	S.A.M.I.R.A.M.	
79	MONTIGNY-LES-METZ	ZAC SAINT JOSEPH	02/07/1995	20 000	S.A.M.I.R.A.M.	
80	MONTIGNY-LES-METZ	DEVANT BLORY	20/12/2001	47 000	S.A.M.I.R.A.M.	
81	MORHANGE	ZAC DE MORHANGE "POLE D'ACTIVITES DU CENTRE MOSELLAN"	08/06/2006	273 657	SEBL	
82	MORVILLE-LES-VIC	ZAC de MORVILLE-LES-VIC	07/07/1997	400 000		
83	MOYEUVRE-GRANDE/ROSSELANGE	ZAC DE LA VALLEE DE L'ORNE (Parc d'Activités Deux Rivières)	18/08/1986	100 000	S.I.I.V.O.	
84	NILVANGE-KNUTANGE-ALGRANGE	ZAC DU SITE DE LA PAIX	27/10/1994	690 000	S.I.A.PAIX	
85	NORROY-LE-VEEUR	ZAC DU CENTRE RELAIS NML DITE ZAC ECOPARC VAL EUROMOSELLE	17/01/1986	780 000	EUROMOSELLE DEVELOPPEMENT	
86	NORROY-LE-VEEUR	ZAC EXTENSION ECOPARC	22/03/2007	128 300		
87	OETING	ZAC DU FAHRENBERG	05/02/1985	140 000	COMMUNE DE OETING	
88	OETING	FAHRENBERG II	21/11/2000	58 095	COMMUNE DE OETING	
89	PHALSBOURG	ZAC "LOUVOIS"	31/10/2005	387 000	SESA	
90	PHALSBOURG	ZAC VAUBAN	31/10/2005	68 000	SESA	
91	PLESNOIS	ZAC DU PARC ARTISANAL VAL EUROMOSELLE I	21/06/2007	47 500		
92	PLESNOIS	ZAC DU PARC ARTISANAL VAL EUROMOSELLE II	21/06/2007	181 200		
93	PONTOY	ZAC "DERRIERE LE CHÂTEAU"	22/08/2007	170 000	SODEVAM	
94	PONTPIERRE	ZAC DE PONTPIERRE	22/12/1997	504 900	SEBL	
95	POUILLY	ZAC "DE CHEVRE HAIE"	12/07/2001	140 000	SAFLOR S.A. & PROPOLIS SARL	
96	RECHICOURT-LE-CHÂTEAU	ZAC DU PARC RESIDENTIEL DE LOISIRS	06/04/1988	1 800 000	S.C.I. RECHICOURT-LE-CHÂTEAU	
97	ROMBAS / PIERREVILLERS / MARANGE-SILVANGE	ZAC PARC D'ACTIVITES COMMUNAUTAIRE DE RAMONVILLE	12/10/2004	685 000	CC PAYS ORNE-MOSELLE	
98	RONCOURT	ZAC DE JAUMONT	29/03/2005	96 000	SODEVAM NORD LORRAINE	
99	SAINTE-BARBE	ZAC DERRIERE LE COUVENT	17/07/1987	18 000	Commune de SAINTE-BARBE	
100	SAINTE-BARBE	ZAC DE GRAS	03/09/1985	13 000	Commune de SAINTE-BARBE	
101	SAINTE-BARBE (CHEUBY)	ZAC DU HAUT SENTIER (CHEUBY)	17/07/1987	10 800	Commune de SAINTE-BARBE	
102	SAINTE-MARIE-AUX-CHENES	ZAC "PARC D'ACTIVITES COMMUNAUTAIRE CHAMPELLE"	26/06/2003	390 000	CC PAYS ORNE-MOSELLE	
103	SARREBOURG	ZAC LES TERRASSES DE LA SARRE	28/05/1993	453 365	SEBL	
104	SARREBOURG	ZAC "ILOT DE LA PAIX"	10/12/1993	7 550	COMMUNE DE SARREBOURG	
105	SARREBOURG	ZAC DU QUARTIER GEROME	21/01/2011		SOLOREM	
106	SARREBOURG	ZAC DU WINKELHOF	09/05/2008	270 000	SOLOREM	
107	SARREGUEMINES	ZAC INDUSTRIELLE DE SARREGUEMINES	15/11/1971	1 248 000	SEBL	
108	SEMECOURT/FEVES/NORROY-LE-VEEUR	ZAC EUROMOSELLE	27/02/1991	500 000	EUROMOSELLE DEVELOPPEMENT	
109	SEREMANGE-ERZANGE	ZAC DE SUZANGE	25/08/1989	100 000	Commune de SEREMANGE-ERZANGE	
110	TERVILLE	ZAC TERVILLE SUD-EST (VAL DE TERVILLE)	19/08/1982	220 000	COMMUNE DE TERVILLE	
111	TERVILLE	ZAC LINKLING III	25/05/1990	170 000	SOLORIMMO	
112	TERVILLE	ZAC DU LINKLING I	03/07/1998		S.A. FINANCIERE GERIC	
113	TERVILLE	ZAC DU MOULIN I				
114	THEDING	ZAC DU DOMAINE DE L'ALLMEND	27/06/2003	30 000	SCI AHGIR	
115	THONVILLE	ZAC VAL MARIE	04/08/1983	300 994	COMMUNE DE THIONVILLE	

n°	communes	désignation de la zone	date de création	Surface (en m²)	nom de l'aménageur	avancement de la zone
116	THIONVILLE	ZAC PARC D'ACTIVITESDU GASSION I	05/10/1989	250 000	COMMUNE DE THIONVILLE	
117	THIONVILLE	ZAC GASSION II (Activités aéroportuaires)	en projet	880 000		projet
118	THIONVILLE	ZAC DE METZANGE-BUCHEL	17/12/1992	715 084	SEBL	
119	THIONVILLE	ZAC COUR DES CAPUCINS	30/06/2005	14 000	SNC ALTA THIONVILLE	
120	VALMONT	ZAC DE VALMONT - ST AVOLD	04/12/1975	485 000	SEBL	
121	VANTOUX / NOUILLY / METZ	ZAC DE LAUVALLIERES	06/07/2009		CA METZ METROPOLE	
122	VIGY	ZAC LA VIGNE	29/01/1987	13 500	COMMUNE DE VIGY	
123	VITRY-SUR-ORNE	ZAC DE LA PLAINE	18/12/2000	160 000	SODEVAM NORD LORRAINE	
124	VITRY-SUR-ORNE	ZAC JEAN BURGER	29/03/2004	31 000	SODEVAM NORD LORRAINE	
125	WOIPPY	ZAC DU PARC DE L'HOTEL DE VILLE	30/09/1987	60 000	COMMUNE DE WOIPPY	
126	WOIPPY	ZAC DES COTEAUX	31/01/2003	172 000	SAREM	
127	WOIPPY	ZAC DES CHILOUX	26/03/2009			
128	WOIPPY	ZAC DES COTEAUX II	28/02/2008			
129	WOIPPY	ZAC BERLANGE NORD	24/06/2010			
130	WOUSTVILLER	ZAC PARC D'ACTIVITE DE WOUSTVILLER	05/02/2009	730 000	SEBL	
131	YUTZ	ZAC LA BRASSERIE	10/03/1997	25 000	SODEVAM NORD LORRAINE	
132	YUTZ	ZAC MEILBOURG	19/12/2007		SODEVAM	
133	YUTZ	OLYMPE 2	25/09/2008	90 640	COMMUNE DE YUTZ	
134	YUTZ	ZAC DE L'AEROPARC	23/07/2009	182 681	COMMUNE DE YUTZ	
135	YUTZ	ZAC LA TUILERIE	30/05/2011	111 396		
136	YUTZ	ZAC CORMONTAIGNE	16/12/1992	230 000	SODEVAM	
137	YUTZ - KUNTZIG	ZAC ACTYPOLE	en cours		concession non encore attribuée	
138	ZOUFFTGEN	ZAC DE LA FORET (Secteur Unter Litschem)	09/09/2005	96 000	SODEVAM	

Les Zones d'Aménagement Concerté
en Moselle Septembre 2014



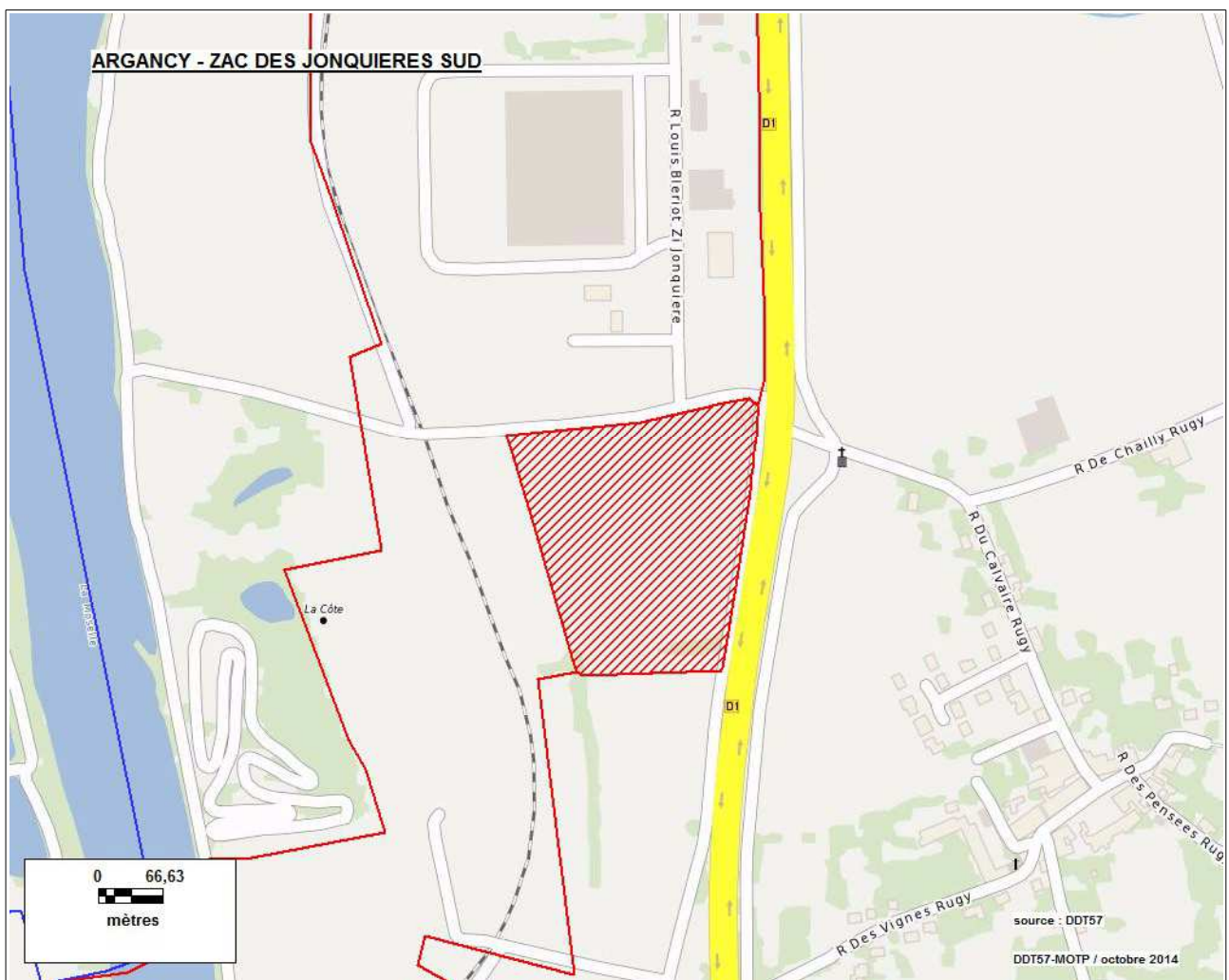
DDT de la Moselle
OIP
Observatoire des
Territoires et Prospectives

SC- 26 septembre 2014
zone ZAC Sources : DDT57

Commune : ARGANCY

1. ZAC DES JONQUIERES SUD (N° 5702801)
Réfèrent : CC RIVES DE MOSELLE (anciennement CC de Maizières-les-Metz)
- Surface juridique : 4.9 ha

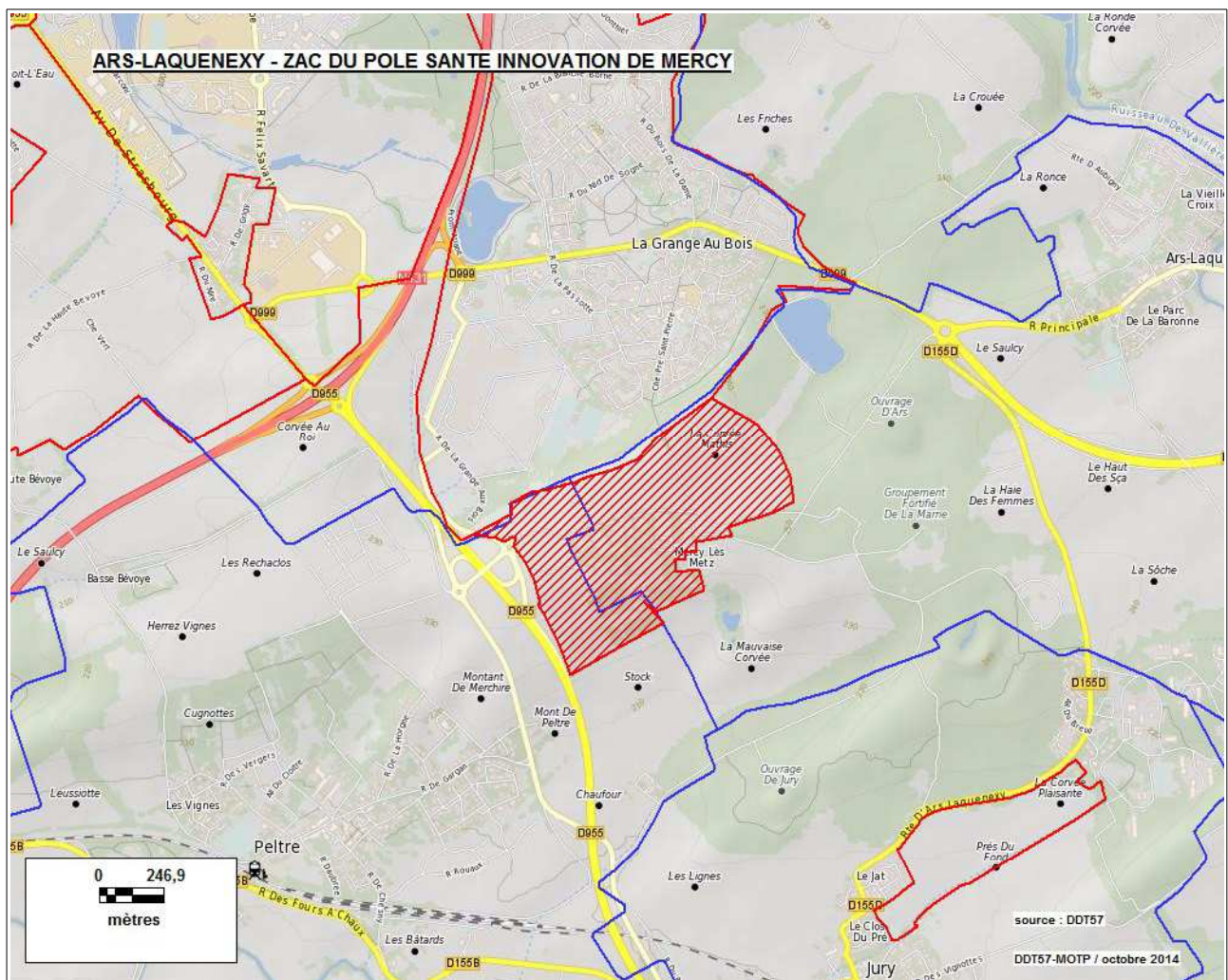
Année création	Nature d'aménagement						Logement social	Surface emprise
	Artisanat	Commerce	Habitat	Industrie	Loisirs	Service		
2005	X			X			0	5,2 ha



Communes : ARS-LAQUENEXY / PELTRE

1. ZAC DU POLE SANTE INNOVATION DE MERCY (N° 5703101)
Réfèrent : CA METZ METROPOLE - Surface juridique : non renseignée

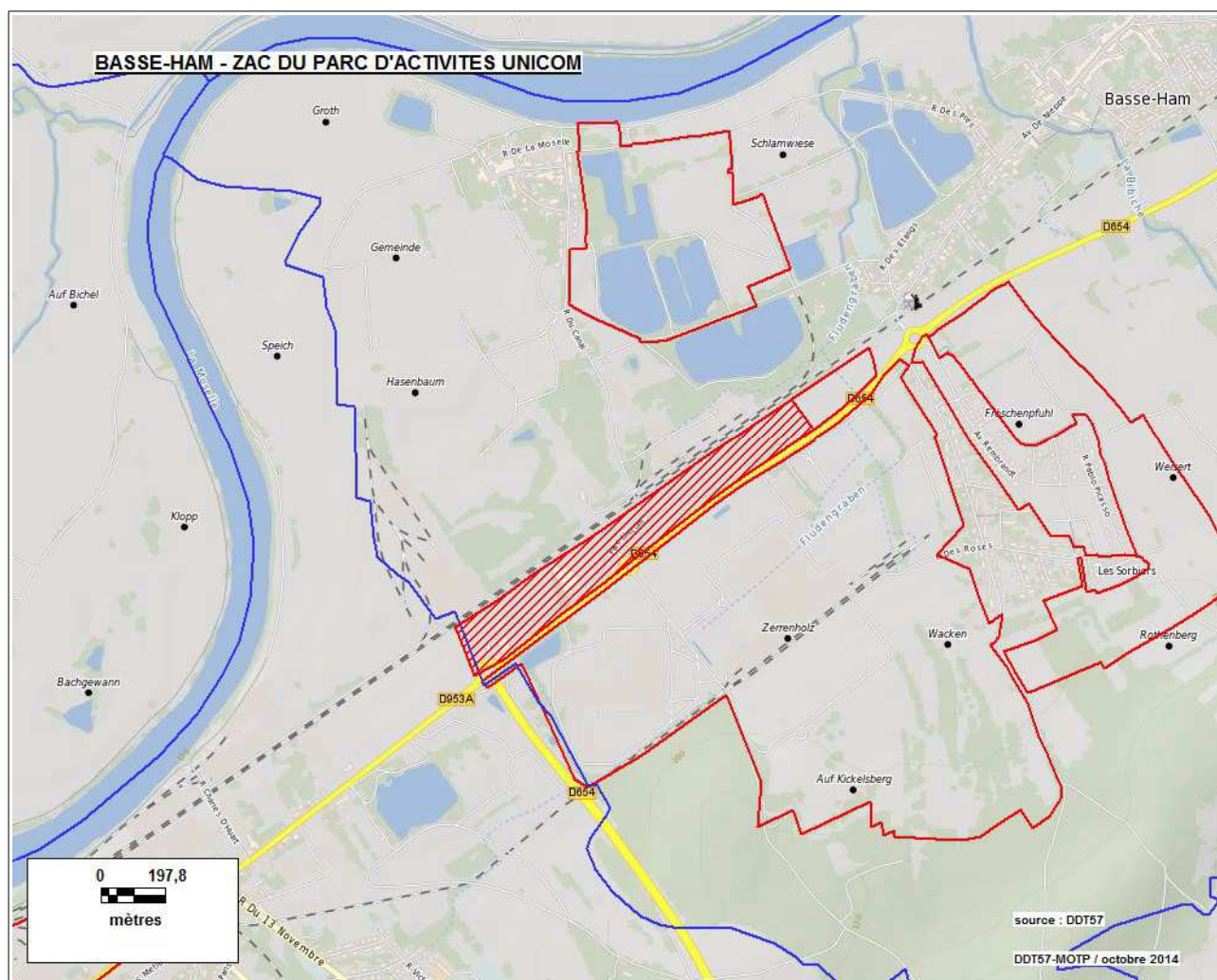
Année création	Nature d'aménagement						Logement social	Surface emprise
	Artisanat	Commerce	Habitat	Industrie	Loisirs	Service		
2010			X			X		55,3 ha



Commune : BASSE-HAM

1. ZAC DU PARC D'ACTIVITES UNICOM (N° 5728701)
Réfèrent : BASSE-HAM - Surface juridique : 20.0 ha

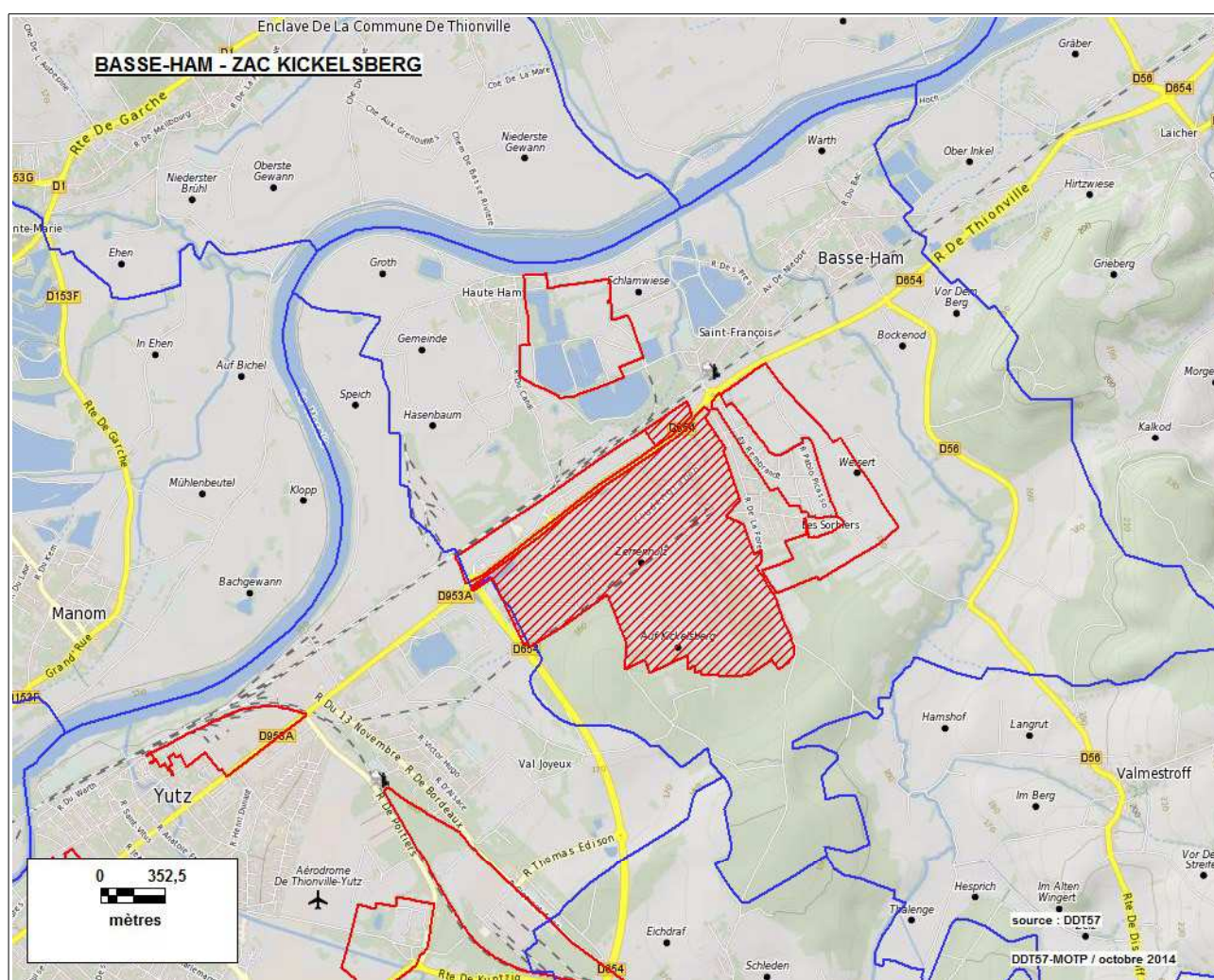
Année création	Nature d'aménagement						Logement social	Surface emprise
	Artisanat	Commerce	Habitat	Industrie	Loisirs	Service		
1992	X	X		X		X	0	16,2 ha



Commune : BASSE-HAM

2. ZAC KICKELSBURG (N° 5728702)
Réfèrent : CA PORTES DE FRANCE-THONVILLE - Surface juridique : 127.0 ha

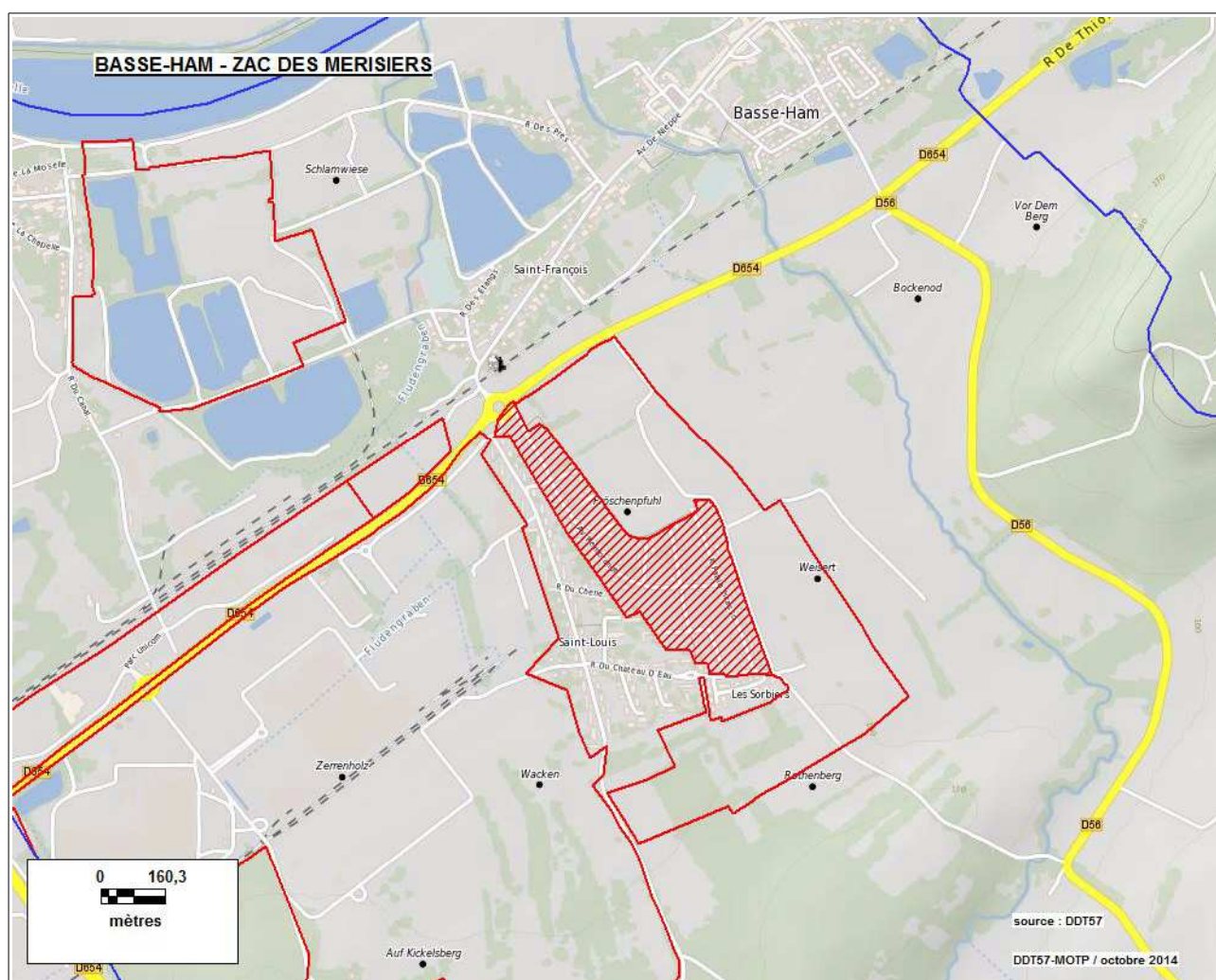
Année création	Nature d'aménagement						Logement social	Surface emprise
	Artisanat	Commerce	Habitat	Industrie	Loisirs	Service		
1975				X			0	126,7 ha



Commune : BASSE-HAM

3. ZAC DES MERISIERS (N° 5728703)
Réfèrent : BASSE-HAM - Surface juridique : 12.3 ha

Année création	Nature d'aménagement						Logement social	Surface emprise
	Artisanat	Commerce	Habitat	Industrie	Loisirs	Service		
1998			X					14,0 ha

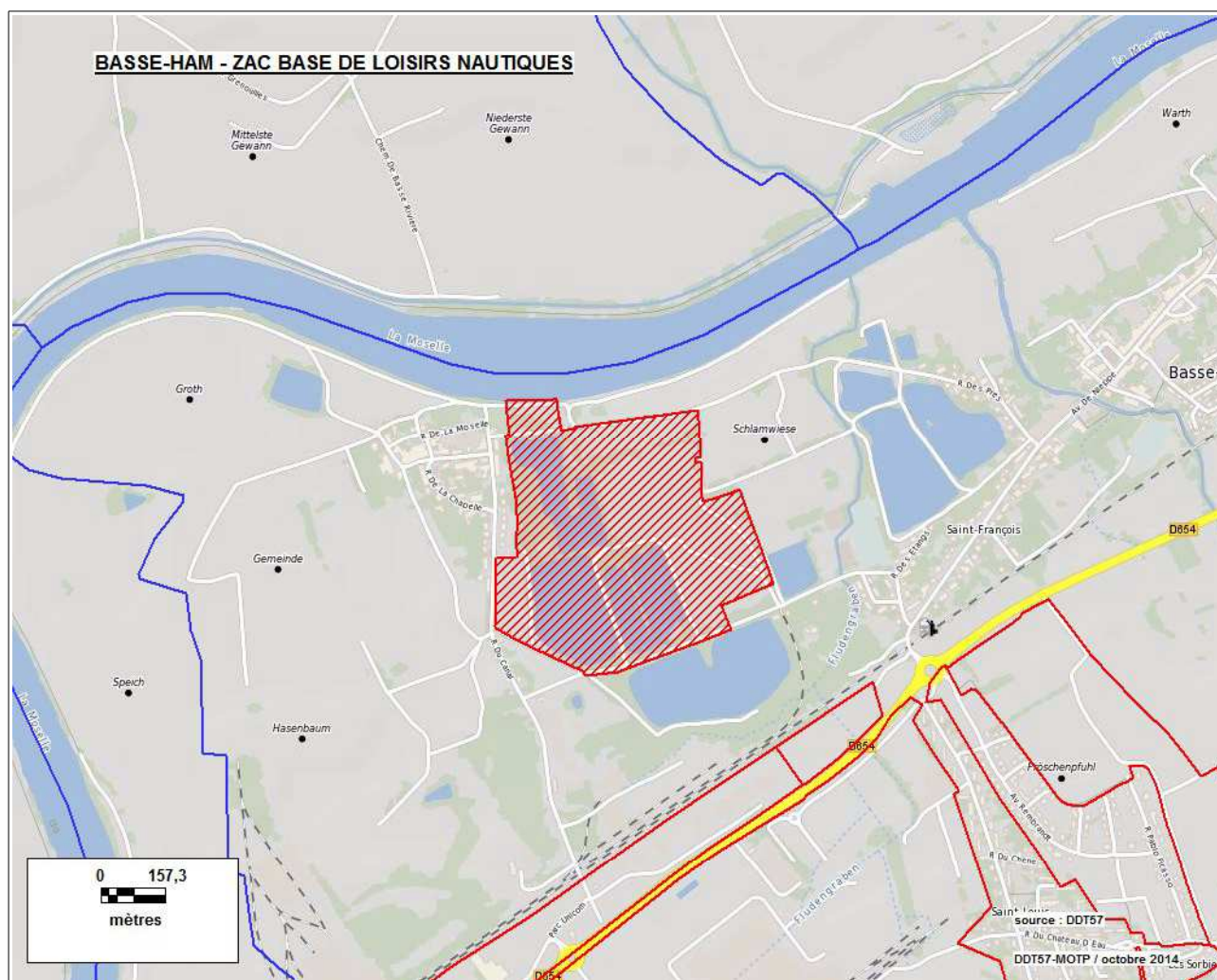


Commune : BASSE-HAM

4. ZAC BASE DE LOISIRS NAUTIQUES (N° 5728704)

Référent : CA PORTES DE FRANCE-THONVILLE - Surface juridique : non renseignée

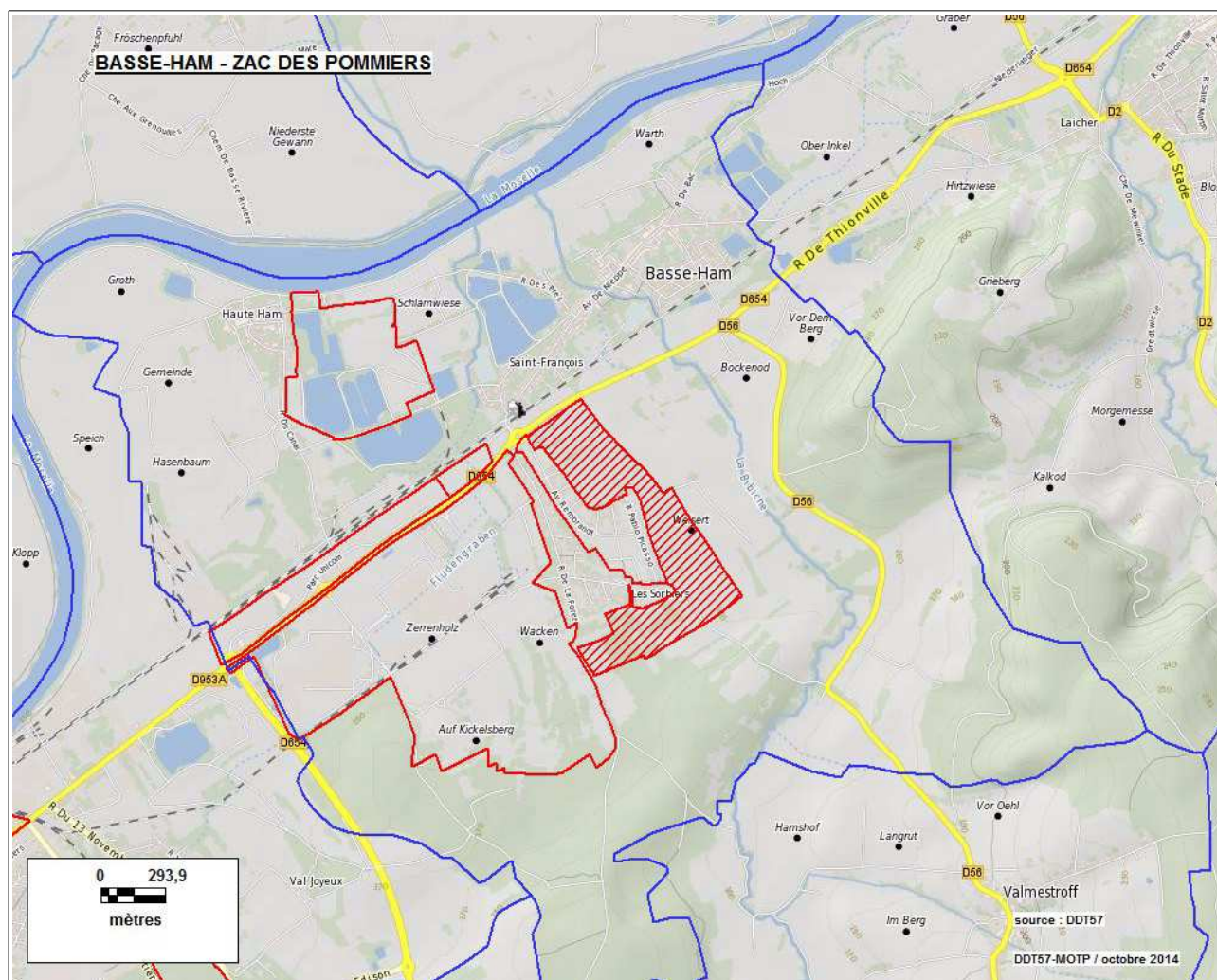
Année création	Nature d'aménagement						Logement social	Surface emprise
	Artisanat	Commerce	Habitat	Industrie	Loisirs	Service		
2009					X		30,8 ha	



Commune : BASSE-HAM

5. ZAC DES POMMIERS (N° 5728705)
Réfèrent : BASSE-HAM - Surface juridique : non renseignée

Année création	Nature d'aménagement						Logement social	Surface emprise
	Artisanat	Commerce	Habitat	Industrie	Loisirs	Service		
2010			X					36,2 ha

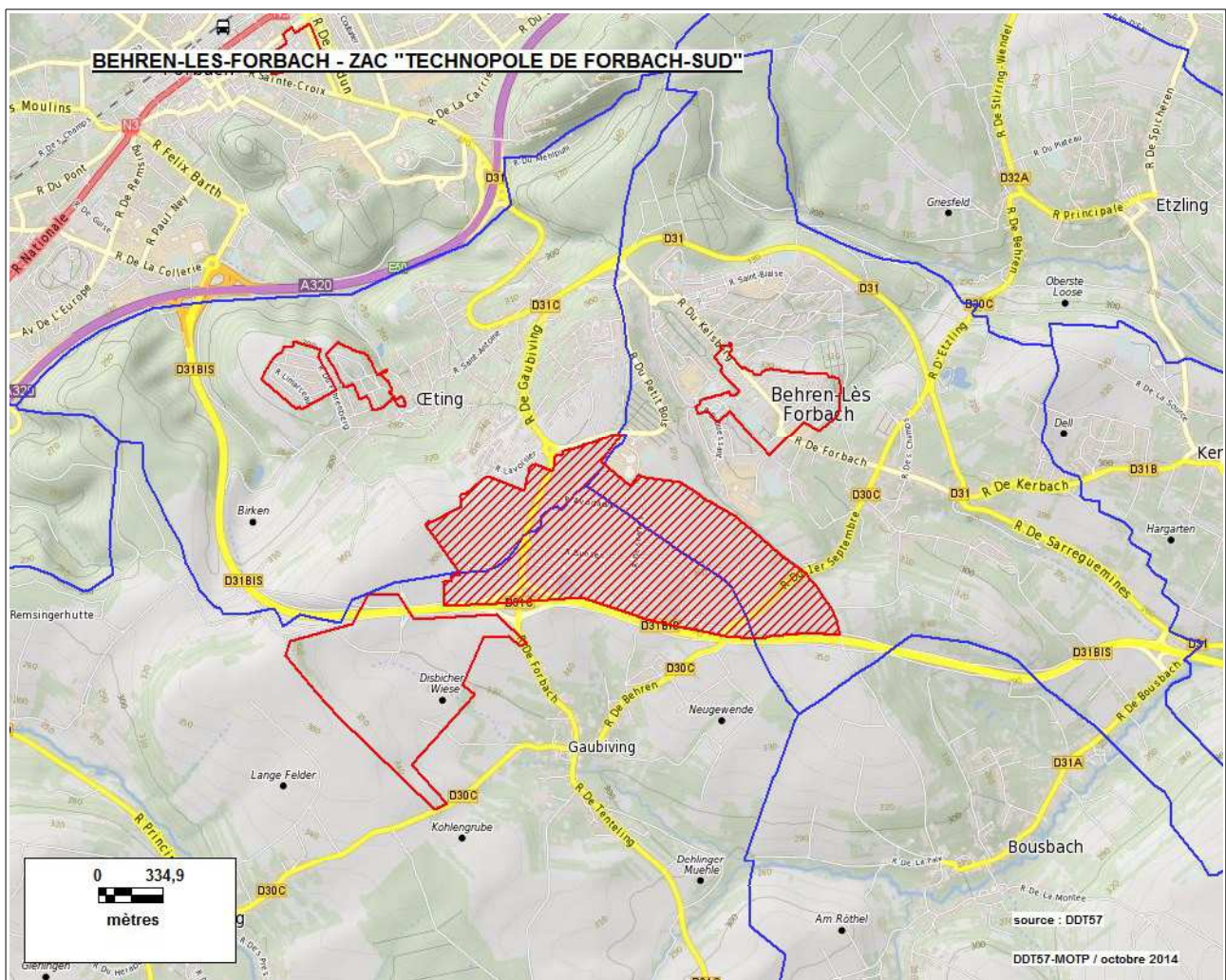


Surface totale de l'emprise des ZAC sur la commune : 223,8 ha

Communes : BEHREN-LES-FORBACH / FOLKLING / GAUBIVING / OETING

1. ZAC "TECHNOPOLE DE FORBACH-SUD" (N° 5705801)
Réfèrent : District Urbain de Forbach - Surface juridique : 123.0 ha

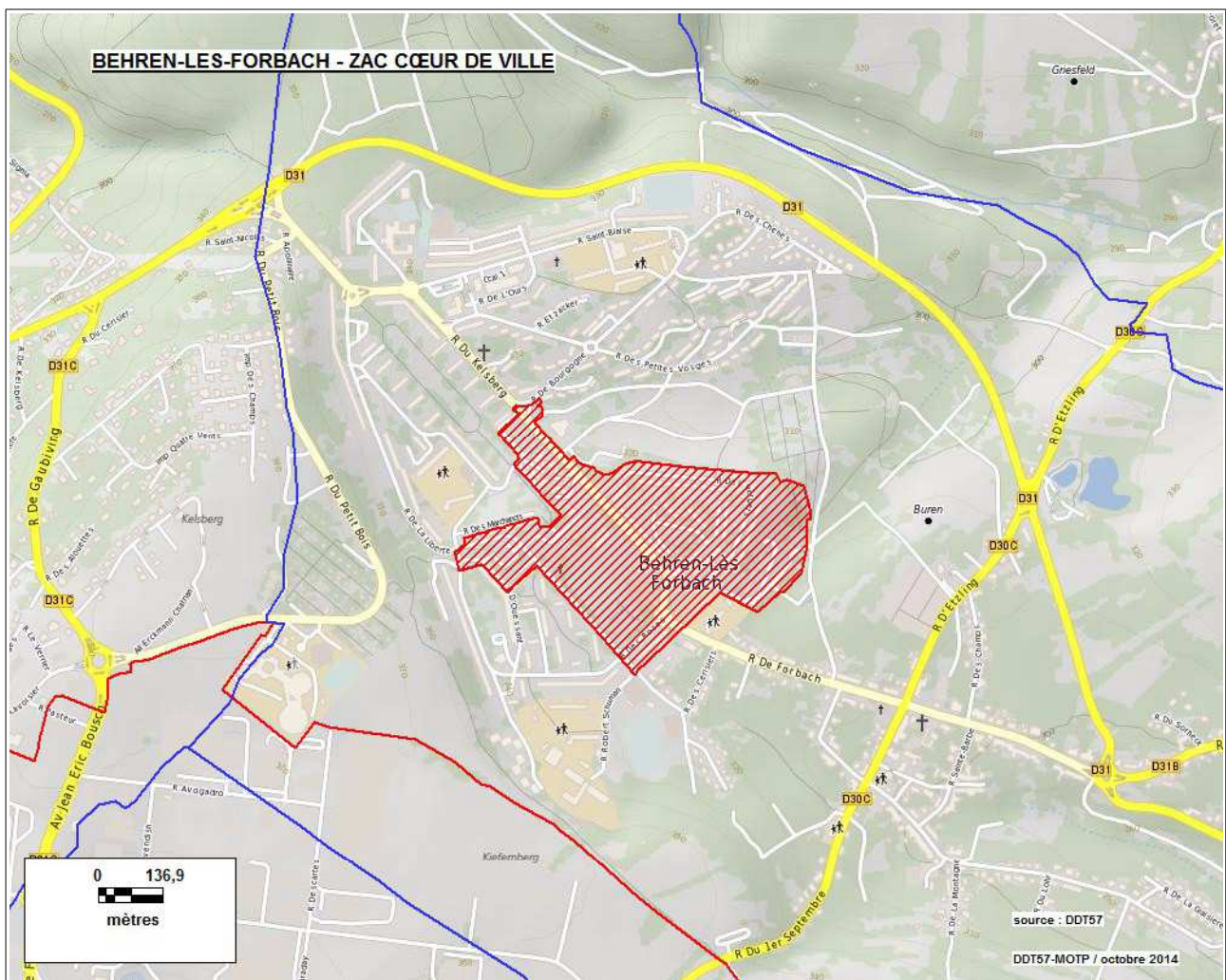
Année création	Nature d'aménagement						Logement social	Surface emprise
	Artisanat	Commerce	Habitat	Industrie	Loisirs	Service		
1973				X			0	119,6 ha



Commune : BEHREN-LES-FORBACH

2. ZAC CŒUR DE VILLE (N° 5705802)
Réfèrent : BEHREN LES FORBACH - Surface juridique : 20.0 ha

Année création	Nature d'aménagement						Logement social	Surface emprise
	Artisanat	Commerce	Habitat	Industrie	Loisirs	Service		
2008		X	X			X		19,6 ha

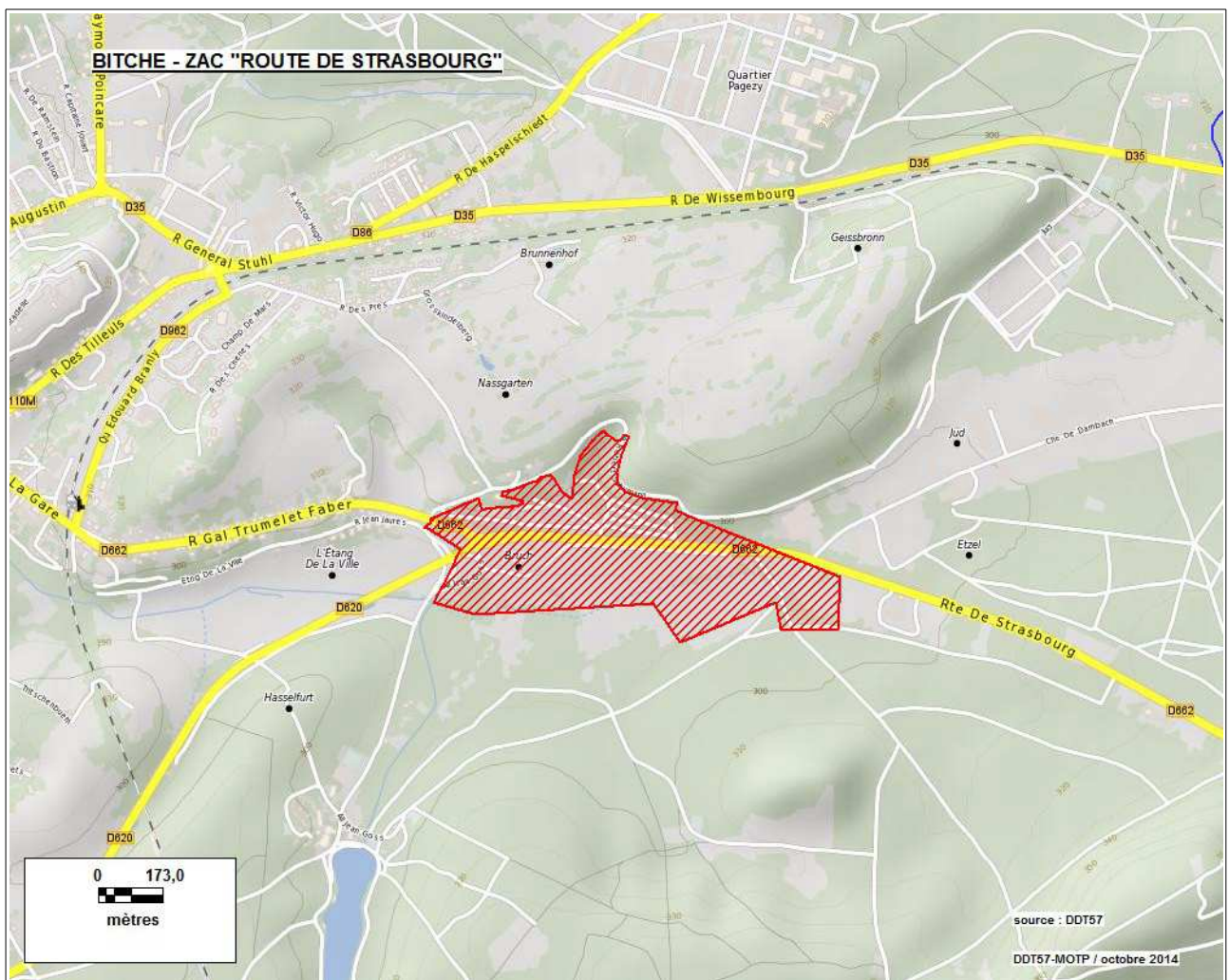


Surface totale de l'emprise des ZAC sur la commune : 139,2 ha

Commune : BITCHE

1. ZAC "ROUTE DE STRASBOURG" (N° 5708901)
Réfèrent : BITCHE - Surface juridique : 19.0 ha

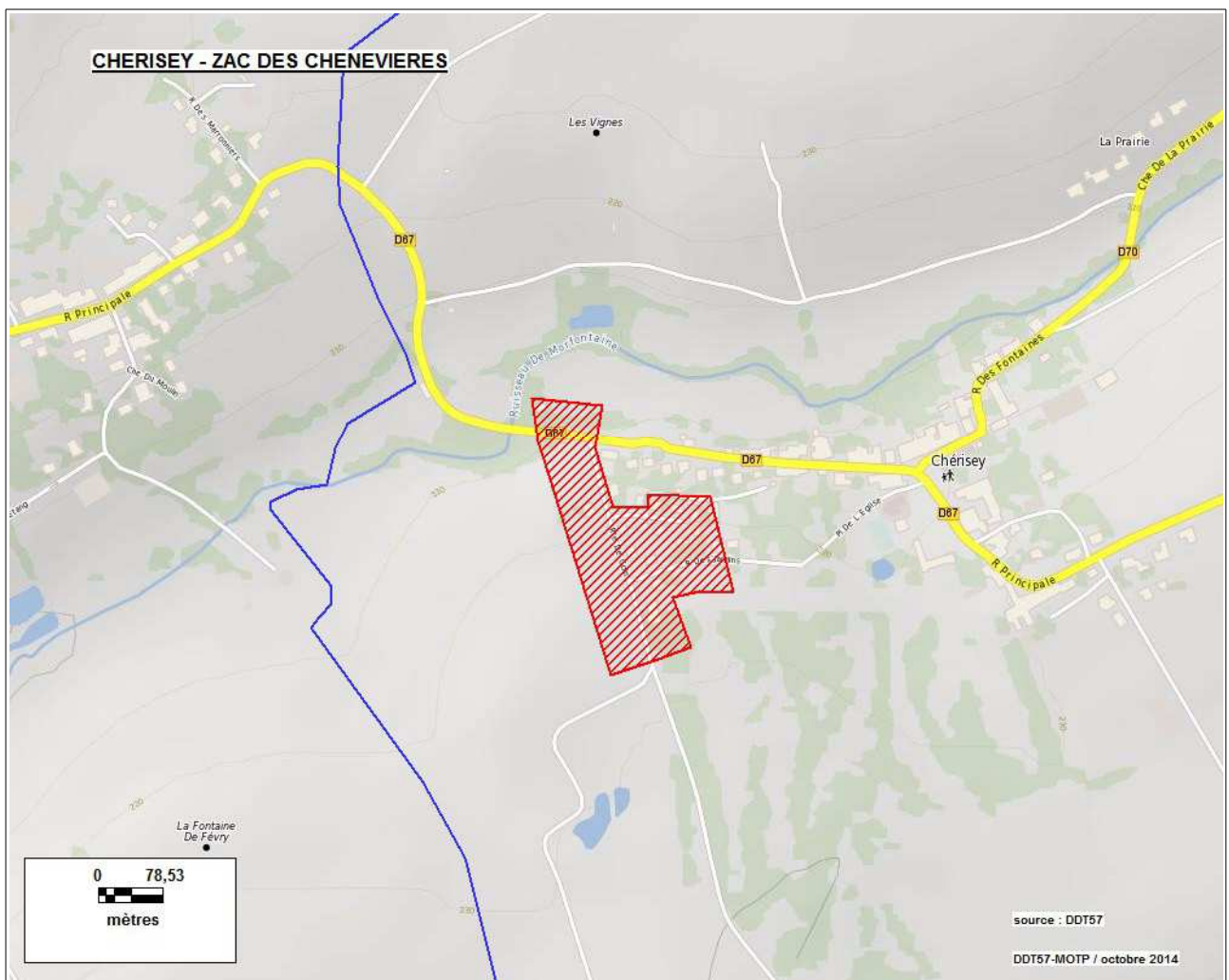
Année création	Nature d'aménagement						Logement social	Surface emprise
	Artisanat	Commerce	Habitat	Industrie	Loisirs	Service		
1987	X	X				X	0	28,8 ha



Commune : CHERISEY

1. ZAC DES CHENEVIERES (N° 5713901)
Réfèrent : CHERISEY - Surface juridique : 2.5 ha

Année création	Nature d'aménagement						Logement social	Surface emprise
	Artisanat	Commerce	Habitat	Industrie	Loisirs	Service		
1988			X					3,7 ha

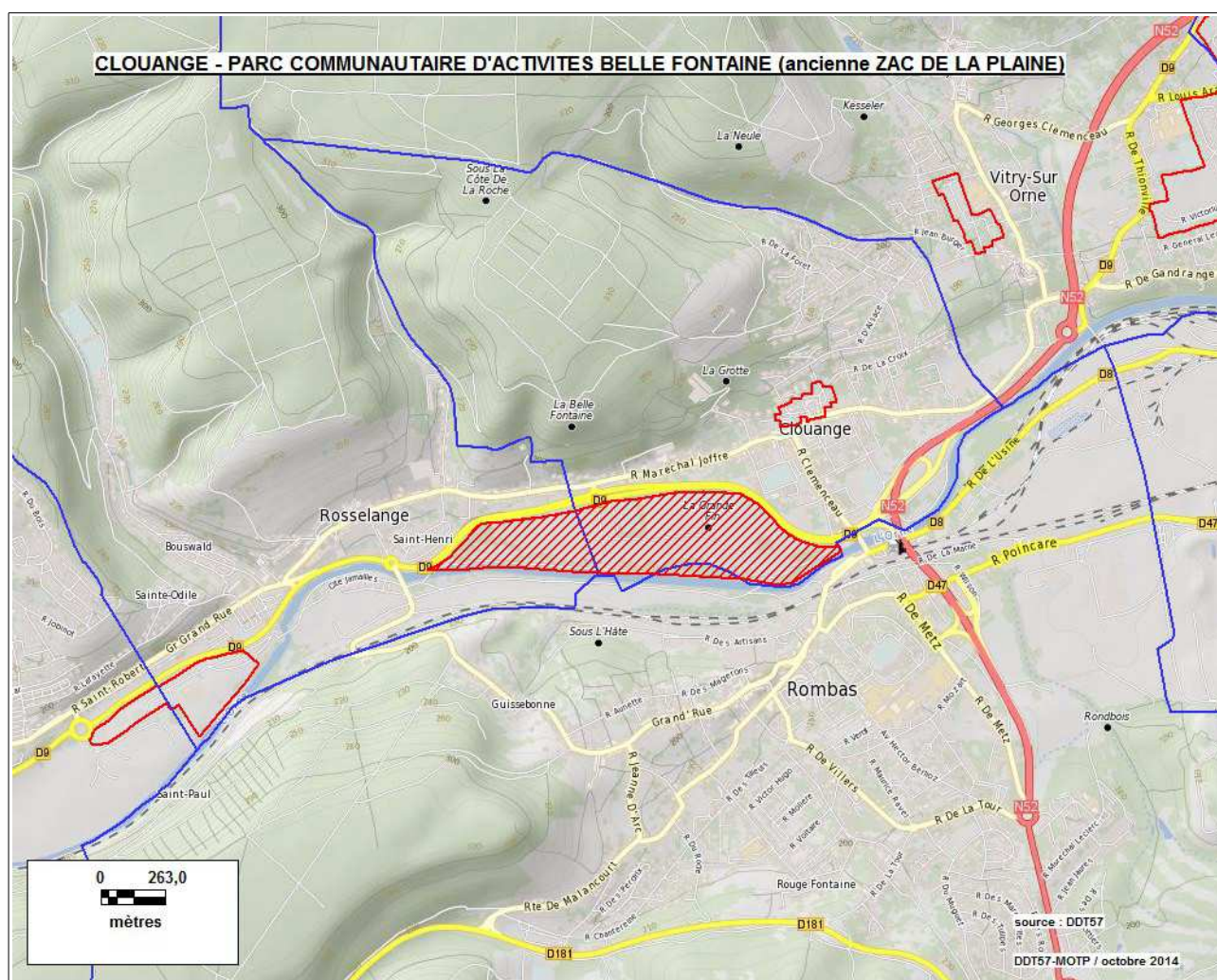


Communes : CLOUANGE / ROSSELANGE / ROMBAS

2. PARC COMMUNAUTAIRE D'ACTIVITES BELLE FONTAINE (ancienne ZAC DE LA PLAINE) (N° 5714302)

Référent : S.I.I.V.O. - Surface juridique : 38.5 ha

Année création	Nature d'aménagement						Logement social	Surface emprise
	Artisanat	Commerce	Habitat	Industrie	Loisirs	Service		
1993	X	X		X		X	0	36,9 ha

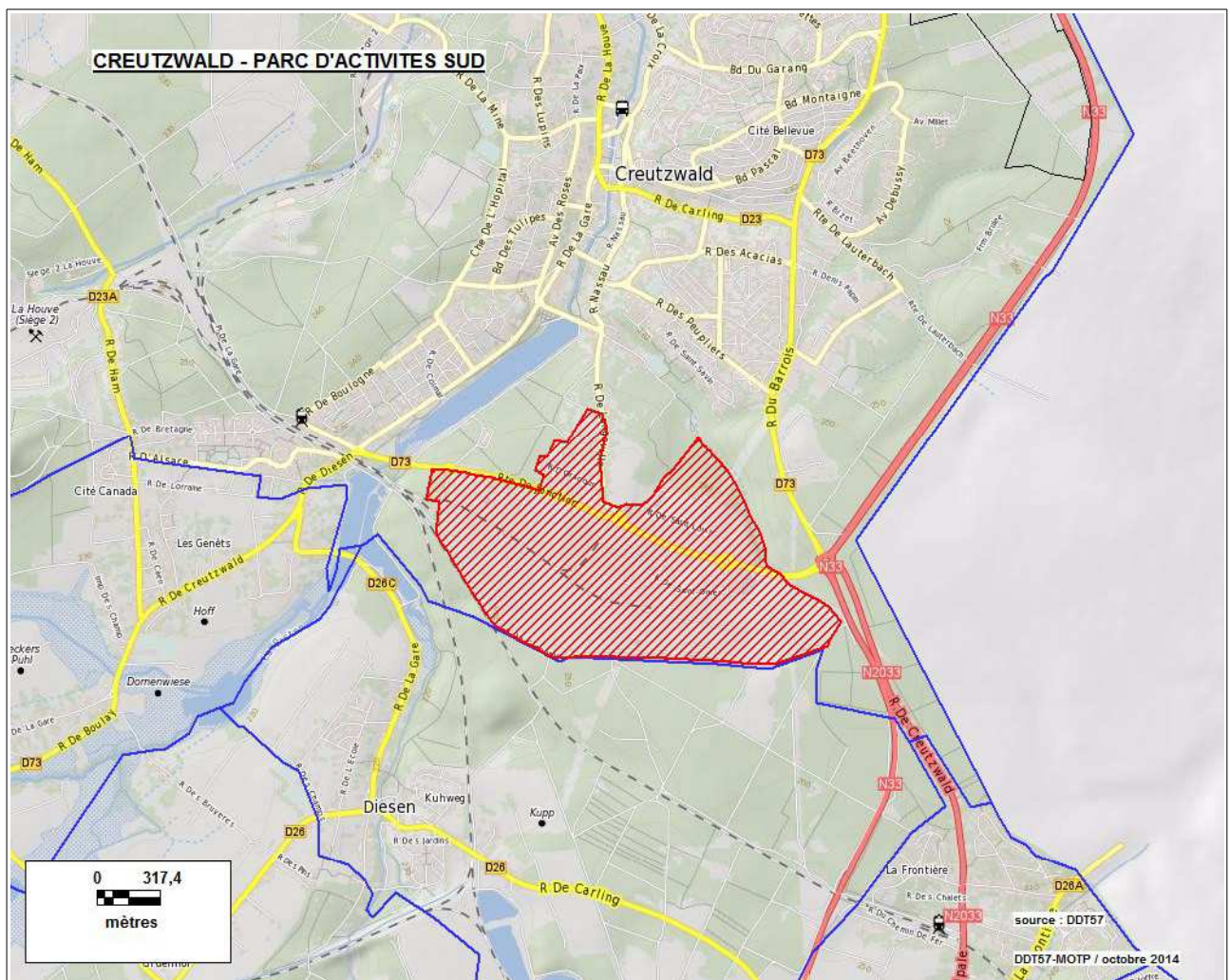


Surface totale de l'emprise des ZAC sur la commune : 39,2 ha

Commune : CREUTZWALD

1. ZAC PARC D'ACTIVITES SUD (N° 5716001)
Réfèrent : CC DU WARNDT - Surface juridique : 133.0 ha

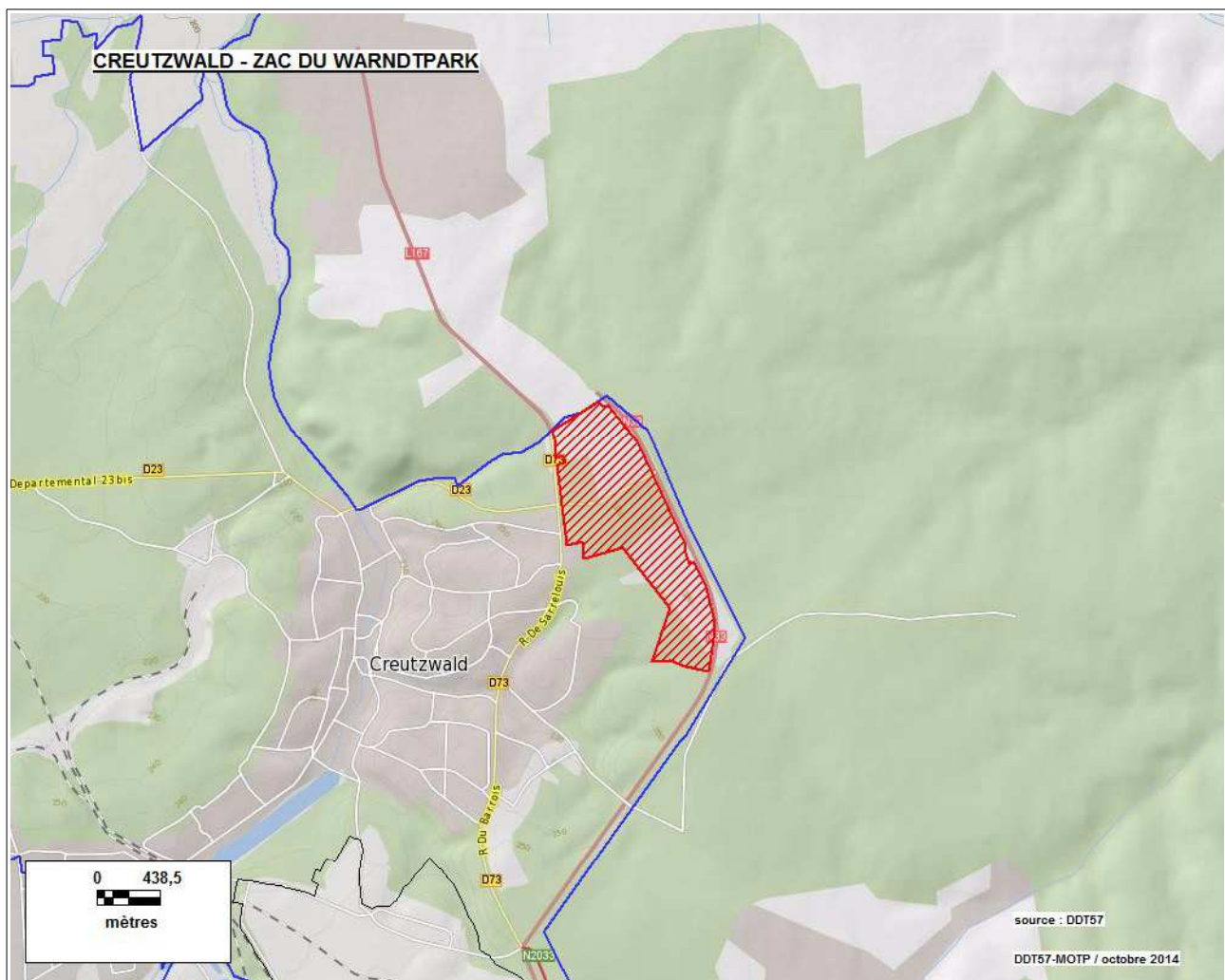
Année création	Nature d'aménagement						Logement social	Surface emprise
	Artisanat	Commerce	Habitat	Industrie	Loisirs	Service		
1994	X	X		X	X	X	0	148,5 ha



Commune : CREUTZWALD

2. ZAC DU WARNDTPARK (N° 5716002)
Réfèrent : CC DU WARNDT - Surface juridique : 91.0 ha

Année création	Nature d'aménagement						Logement social	Surface emprise
	Artisanat	Commerce	Habitat	Industrie	Loisirs	Service		
2011	X	X	X	X	X	X	0	89,8 ha

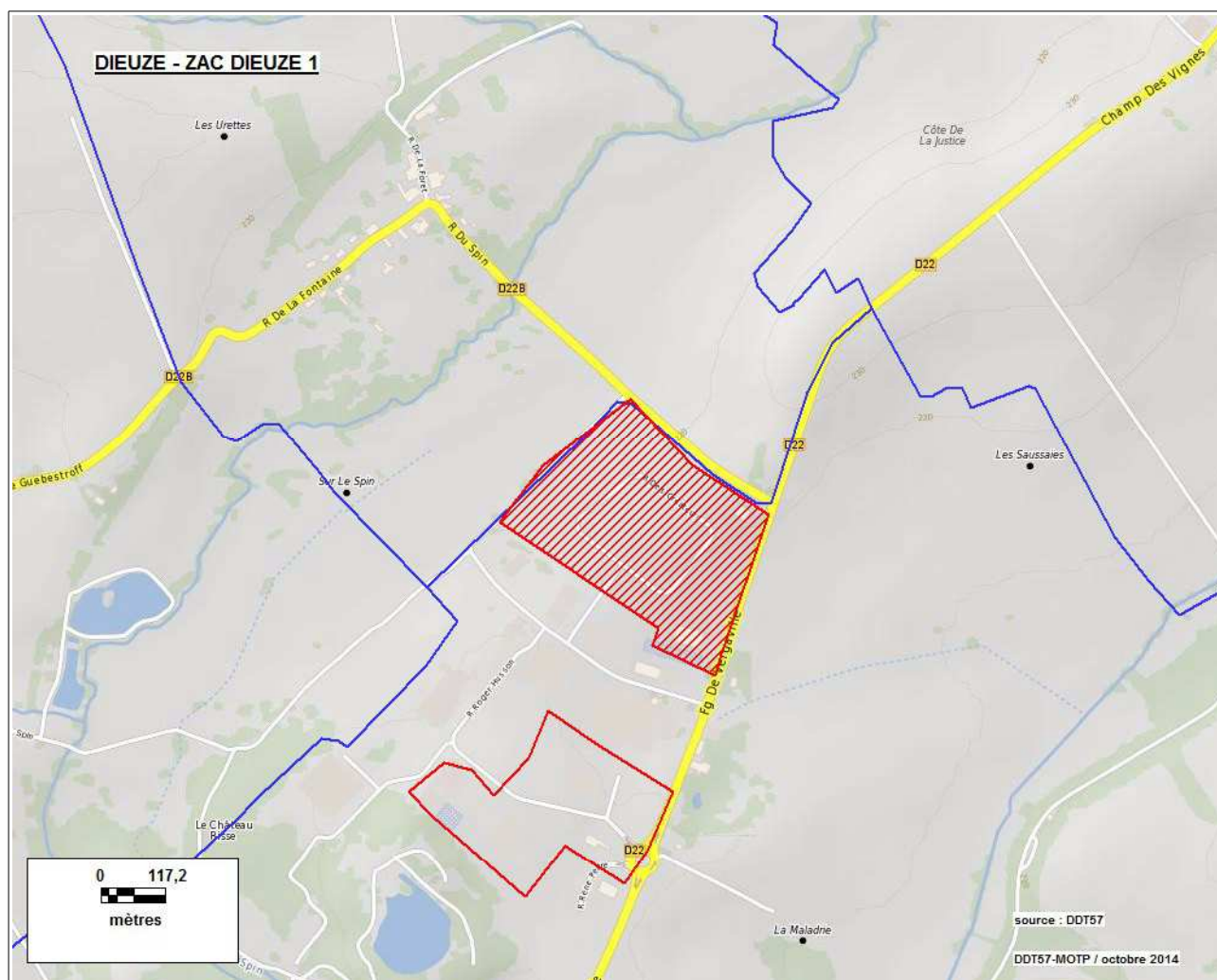


Surface totale de l'emprise des ZAC sur la commune : 238,3 ha

Commune : DIEUZE

1. ZAC DIEUZE 1 (N° 5717701)
Réfèrent : DIEUZE - Surface juridique : 12.9 ha

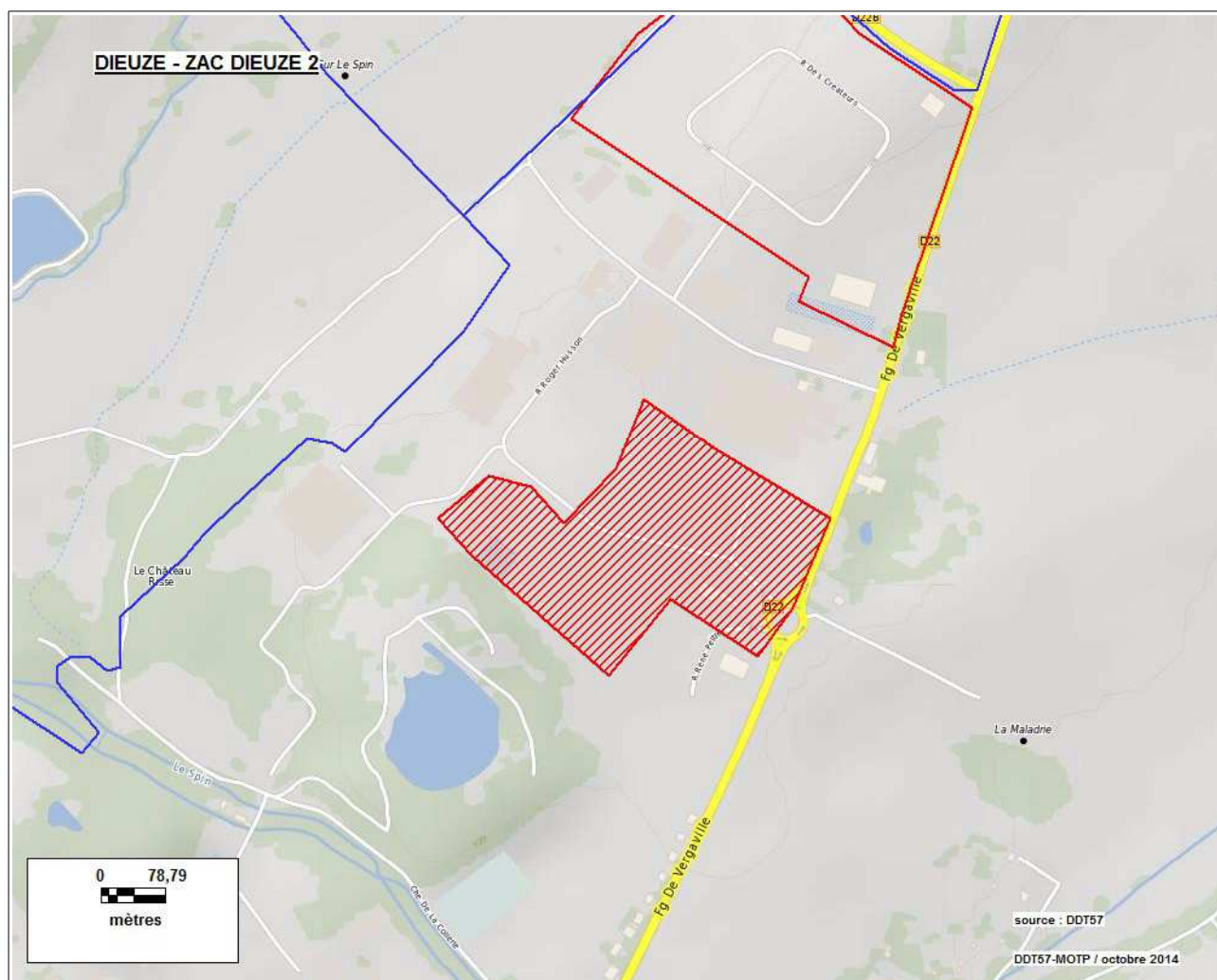
Année création	Nature d'aménagement						Logement social	Surface emprise
	Artisanat	Commerce	Habitat	Industrie	Loisirs	Service		
1992				X			0	11,8 ha



Commune : DIEUZE

2. ZAC DIEUZE 2 (N° 5717702)
Réfèrent : DIEUZE - Surface juridique : 9.2 ha

Année création	Nature d'aménagement						Logement social	Surface emprise
	Artisanat	Commerce	Habitat	Industrie	Loisirs	Service		
1992				X			0	7,7 ha

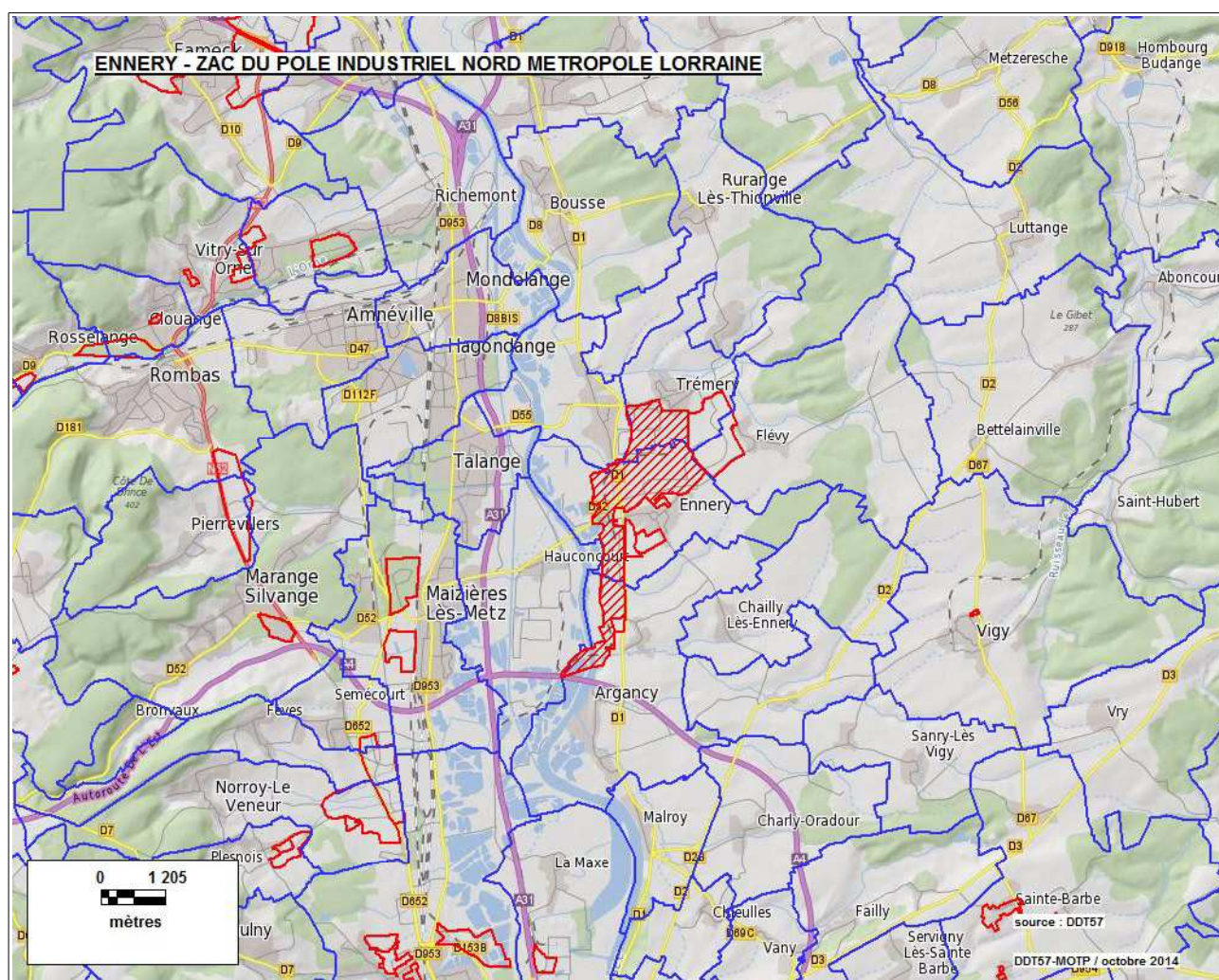


Surface totale de l'emprise des ZAC sur la commune : 19,5 ha

Communes : ENNERY / TREMERY / AY-SUR- MOSELLE / ARGANCY / HAUCONCOURT

1. ZAC DU POLE INDUSTRIEL NORD METROPOLE LORRAINE (N° 5719301)
Réfèrent : CC RIVES DE MOSELLE (anciennement CC de Maizières-les-Metz) - Surface juridique : 350.0 ha

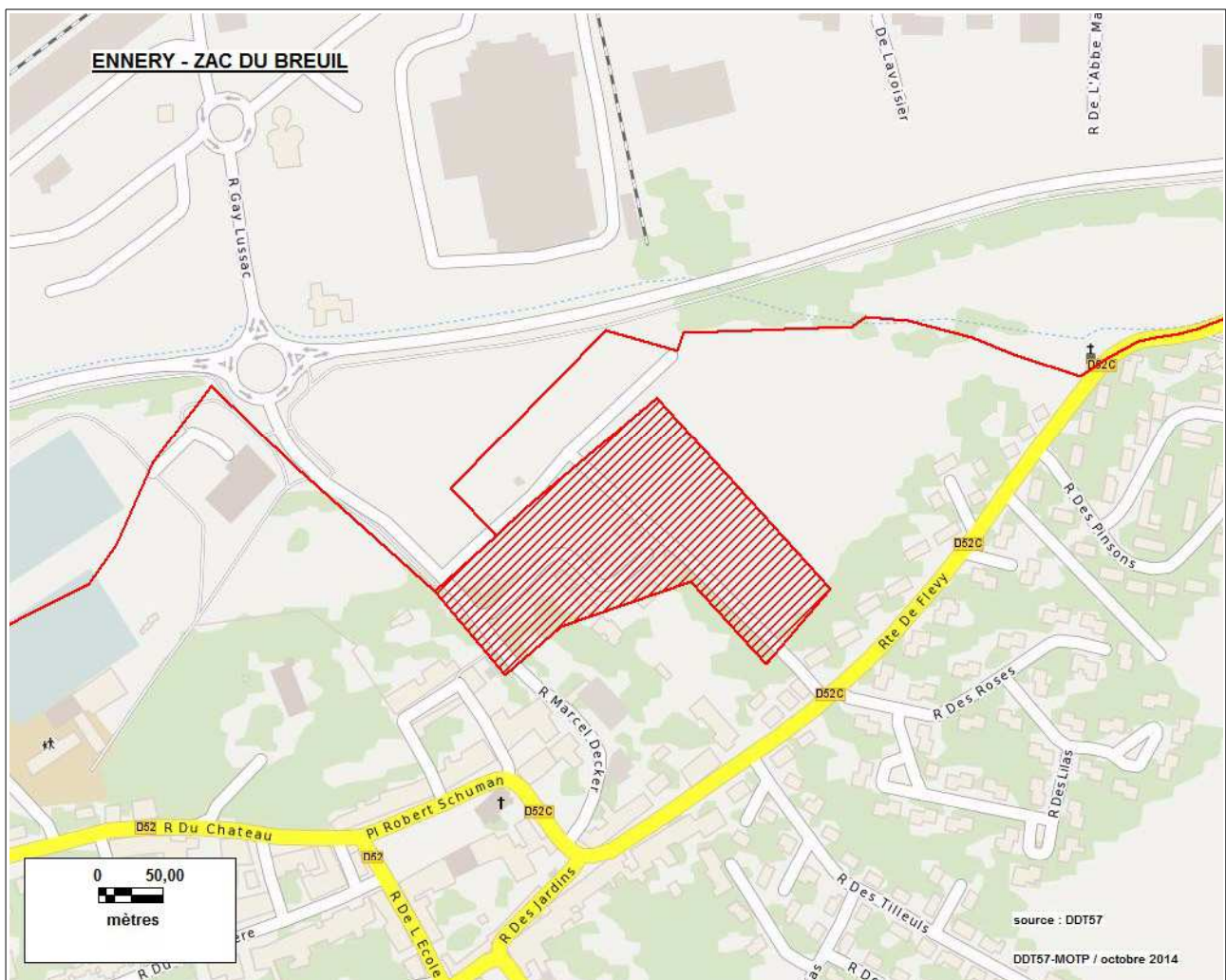
Année création	Nature d'aménagement						Logement social	Surface emprise
	Artisanat	Commerce	Habitat	Industrie	Loisirs	Service		
1973	X	X		X		X	0	363,6 ha



Commune : ENNERY

2. ZAC DU BREUIL (N° 5719302)
Réfèrent : ENNERY - Surface juridique : non renseignée

Année création	Nature d'aménagement						Logement social	Surface emprise
	Artisanat	Commerce	Habitat	Industrie	Loisirs	Service		
1996			X				0	2,9 ha

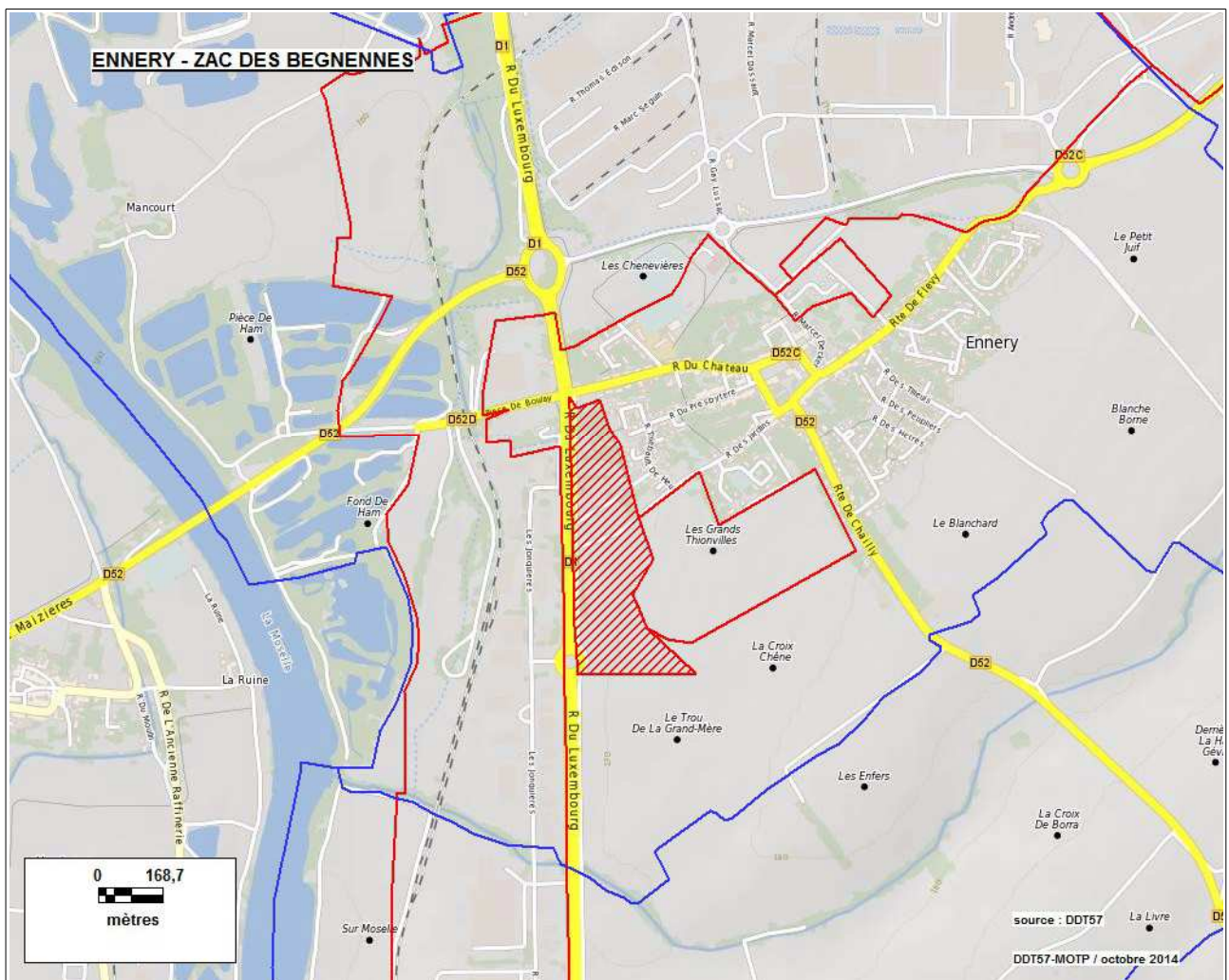


Commune : ENNERY

4. ZAC DES BEGNENNES (N° 5719304)

Référent : CC RIVES DE MOSELLE (anciennement CC de Maizières-les-Metz) - Surface juridique : 11.0 ha

Année création	Nature d'aménagement						Logement social	Surface emprise
	Artisanat	Commerce	Habitat	Industrie	Loisirs	Service		
2004	X	X				X	0	11,7 ha

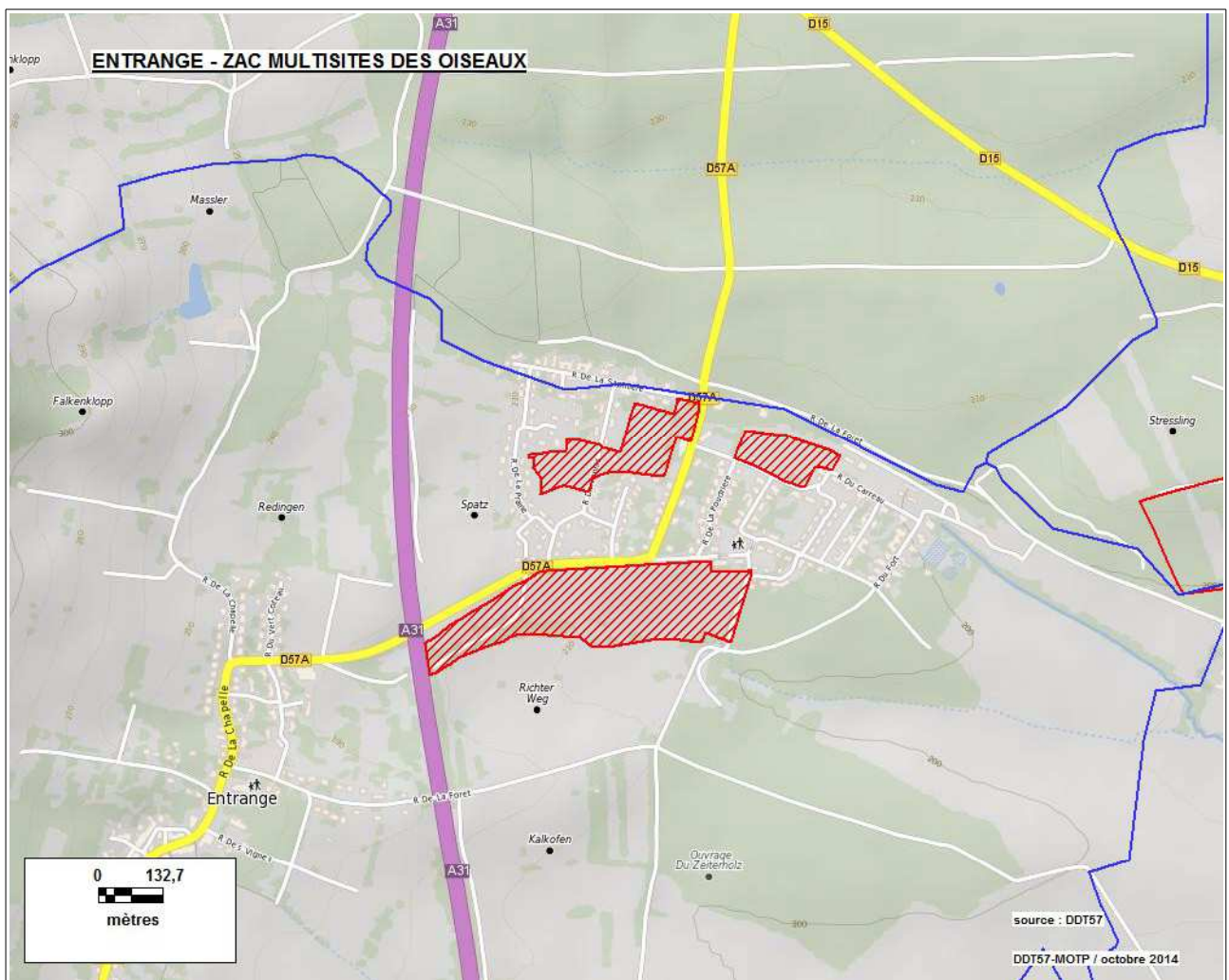


Surface totale de l'emprise des ZAC sur la commune : 393,1 ha

Commune : ENTRANGE

1. ZAC MULTISITES DES OISEAUX (N° 5719401)
Réfèrent : ENTRANGE - Surface juridique : non renseignée

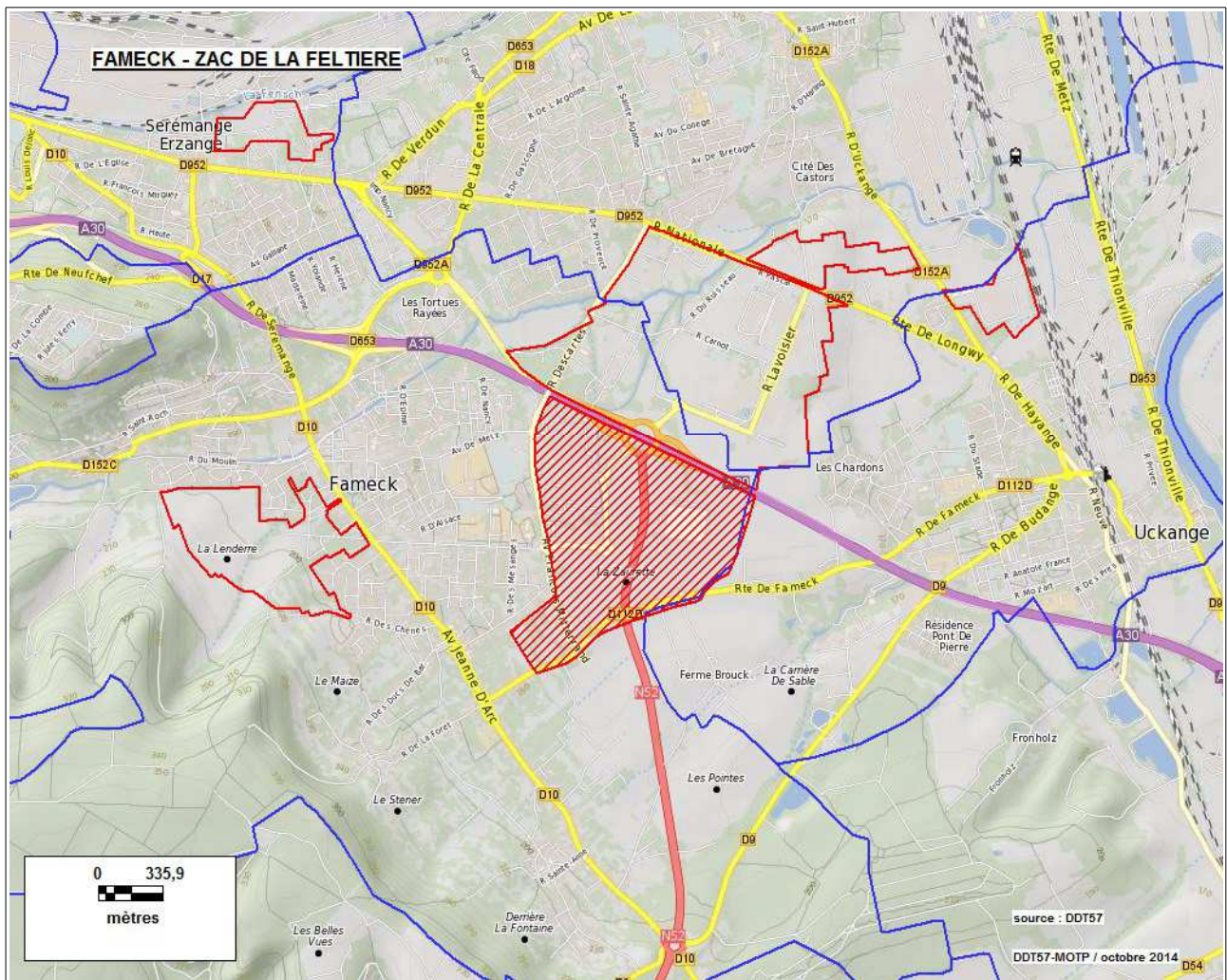
Année création	Nature d'aménagement						Logement social	Surface emprise
	Artisanat	Commerce	Habitat	Industrie	Loisirs	Service		
2012			X		X		12,2 ha	



Commune : FAMECK

1. ZAC DE LA FELTIERE (N° 5720601)
Référent : FAMECK - Surface juridique : 92.3 ha

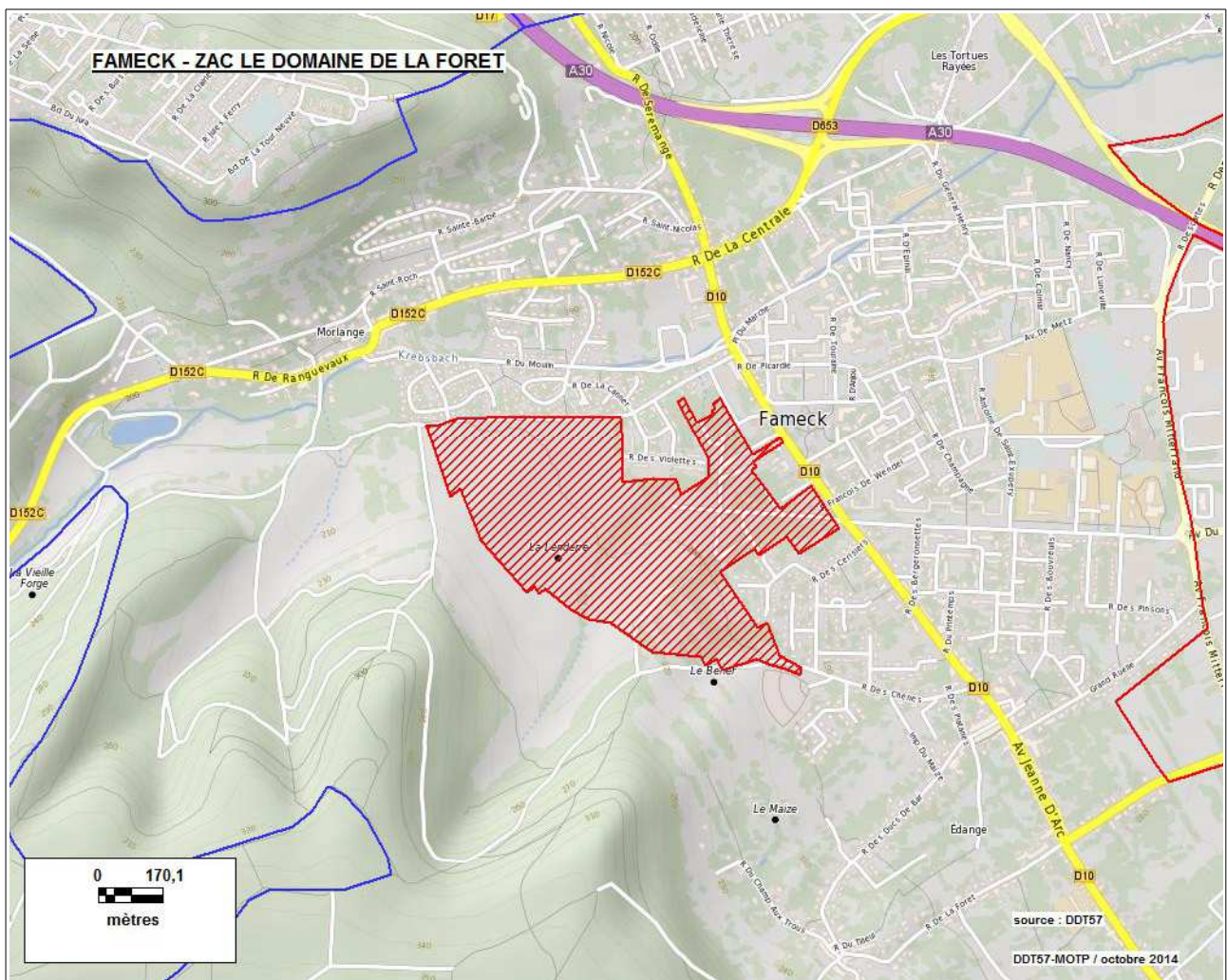
Année création	Nature d'aménagement						Logement social	Surface emprise
	Artisanat	Commerce	Habitat	Industrie	Loisirs	Service		
1992	X	X		X		X	0	95,1 ha



Commune : FAMECK

2. ZAC LE DOMAINE DE LA FORET (N° 5720602)
Réfèrent : FAMECK - Surface juridique : 40.0 ha

Année création	Nature d'aménagement						Logement social	Surface emprise
	Artisanat	Commerce	Habitat	Industrie	Loisirs	Service		
2004		X	X				216	39,0 ha

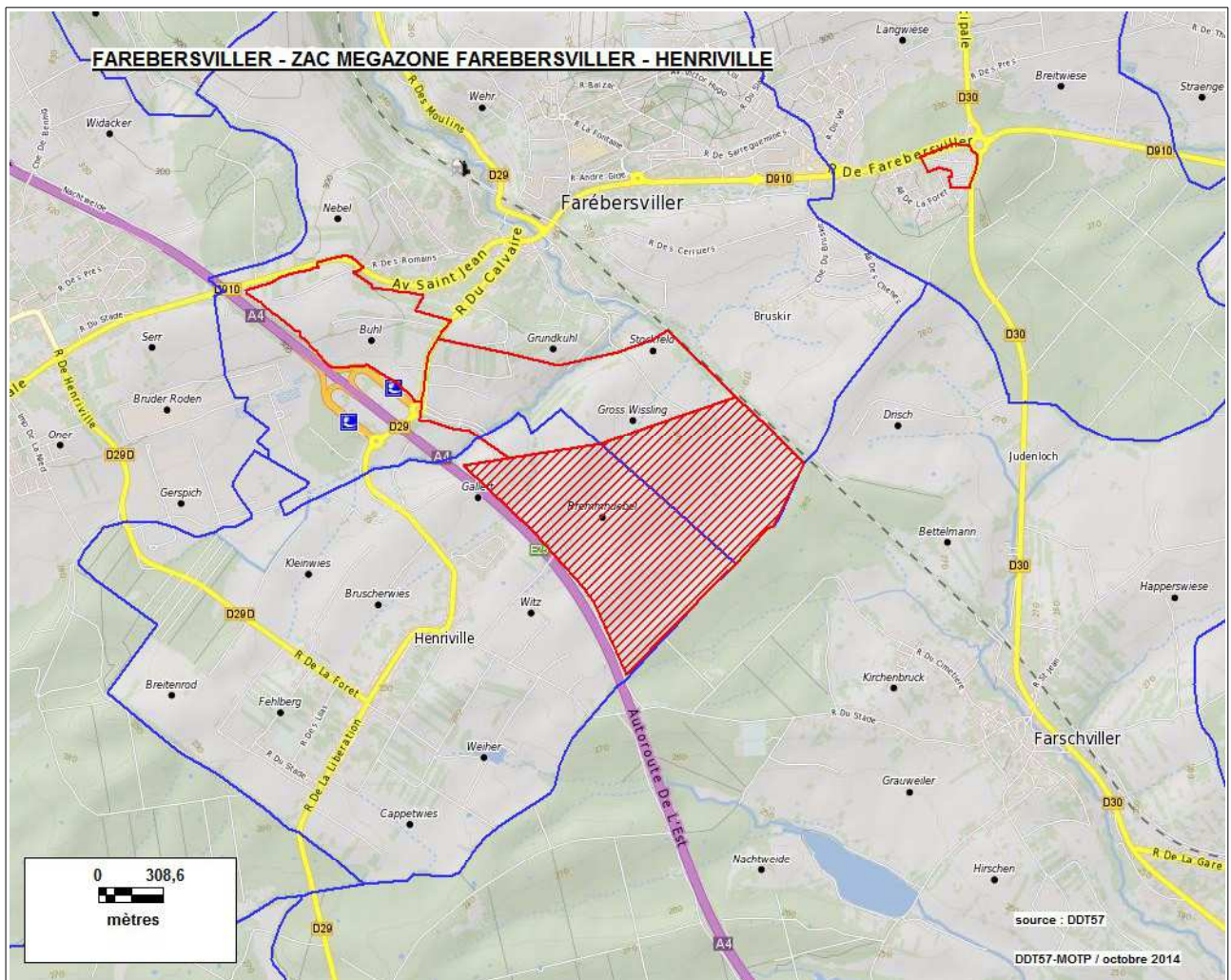


Surface totale de l'emprise des ZAC sur la commune : 134,1 ha

Communes : FAREBERSVILLER / HENRIVILLE

**1. ZAC MEGAZONE FAREBERSVILLER - HENRIVILLE (N° 5720701)
Réfèrent : CONSEIL GENERAL DE LA MOSELLE - Surface juridique : 104.0 ha**

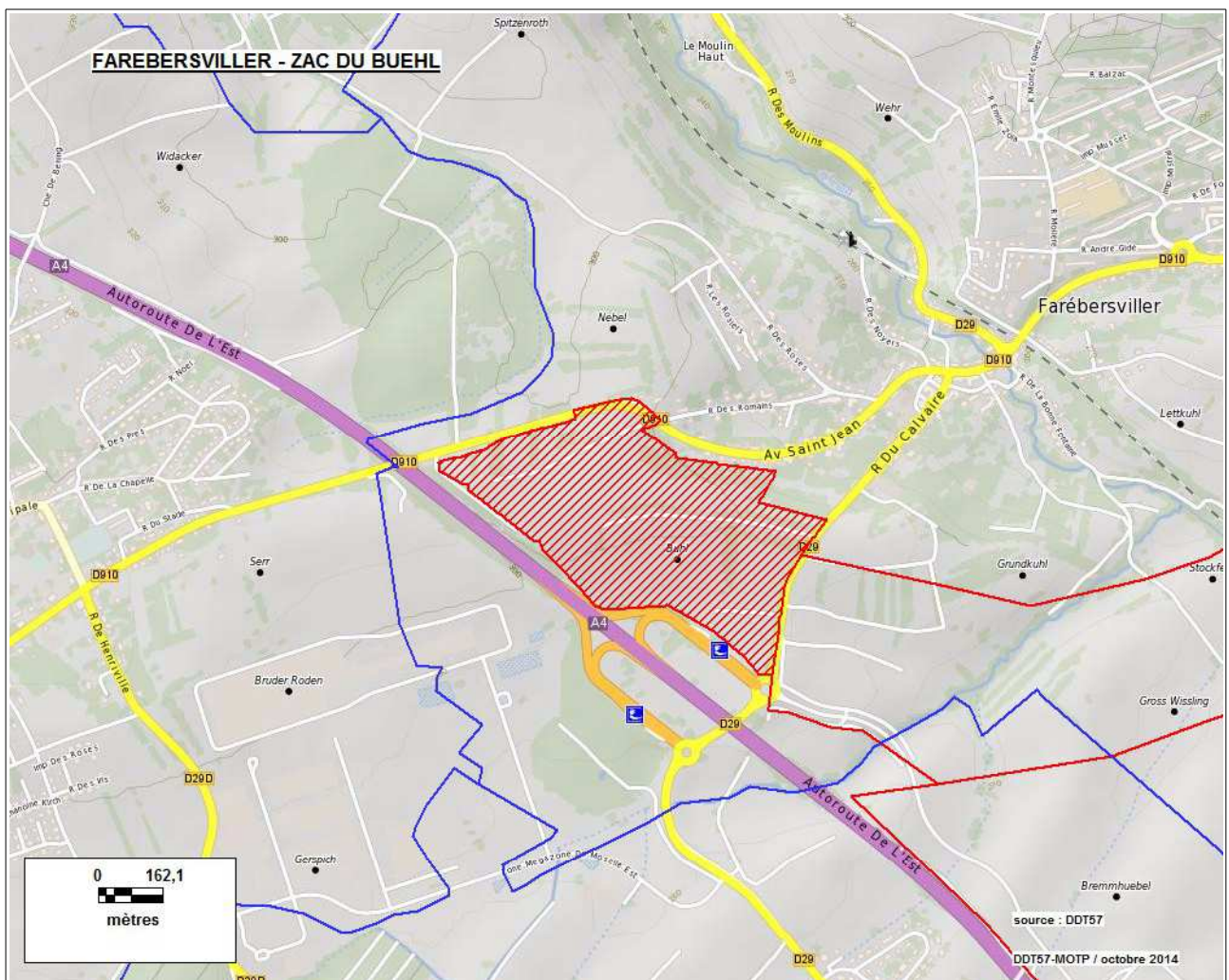
Année création	Nature d'aménagement						Logement social	Surface emprise
	Artisanat	Commerce	Habitat	Industrie	Loisirs	Service		
1998				X		X	0	97,0 ha



Commune : FAREBERSVILLER

2. ZAC DU BUEHL (N° 5720702)
Réfèrent : FAREBERSVILLER - Surface juridique : 30.0 ha

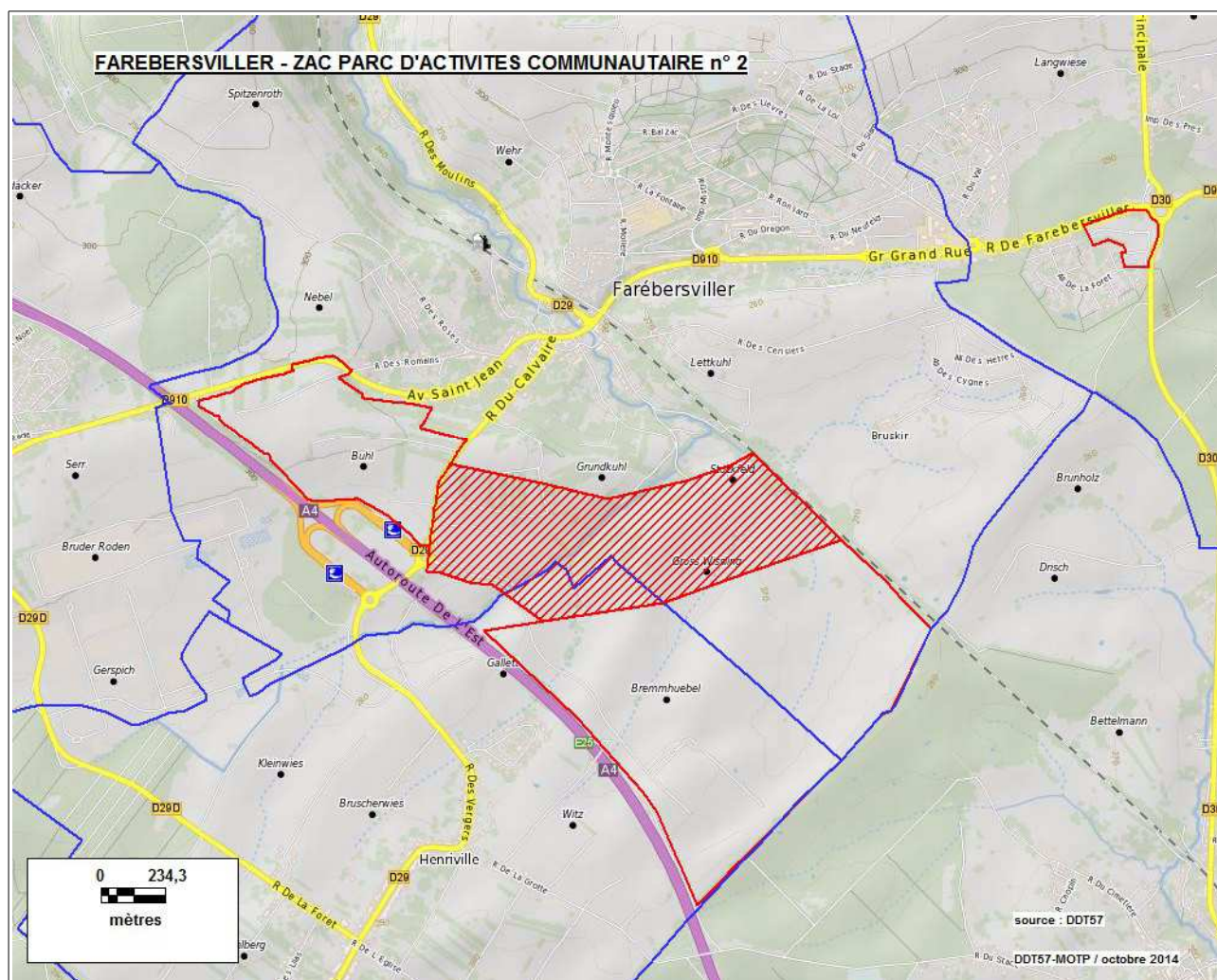
Année création	Nature d'aménagement						Logement social	Surface emprise
	Artisanat	Commerce	Habitat	Industrie	Loisirs	Service		
2001	X	X				X		30,4 ha



Commune : FAREBERSVILLER

3. ZAC PARC D'ACTIVITES COMMUNAUTAIRE n° 2 (N° 5720703)
Réfèrent : CC DE FREYMING MERLEBACH - Surface juridique : 50.0 ha

Année création	Nature d'aménagement						Logement social	Surface emprise
	Artisanat	Commerce	Habitat	Industrie	Loisirs	Service		
2001	X	X				X		54,0 ha

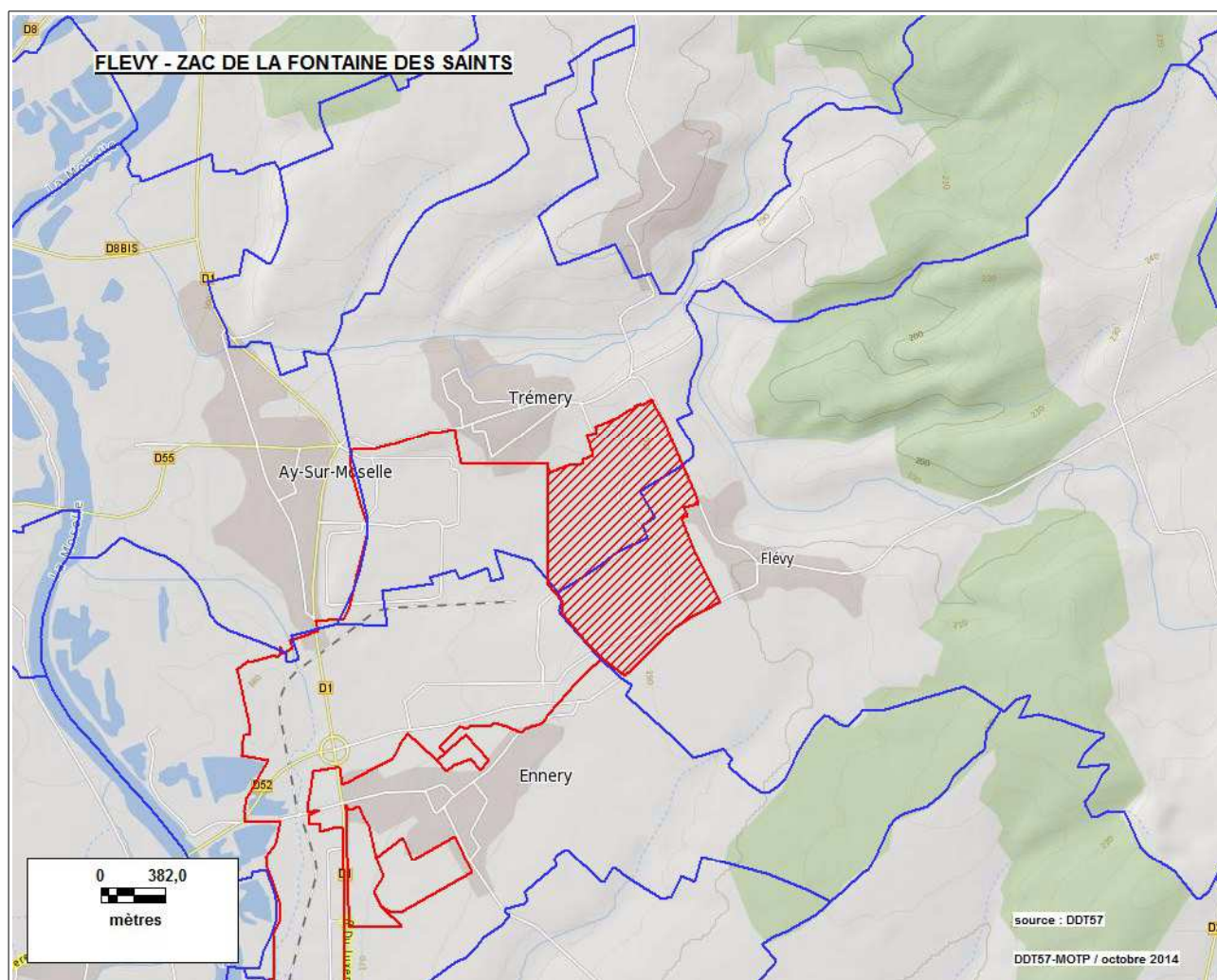


Surface totale de l'emprise des ZAC sur la commune : 181,3 ha

Communes : FLEVY / TREMERY

1. ZAC DE LA FONTAINE DES SAINTS (N° 5721901)
Réfèrent : District du Nord Agglomération Messine - Surface juridique : 85.4 ha

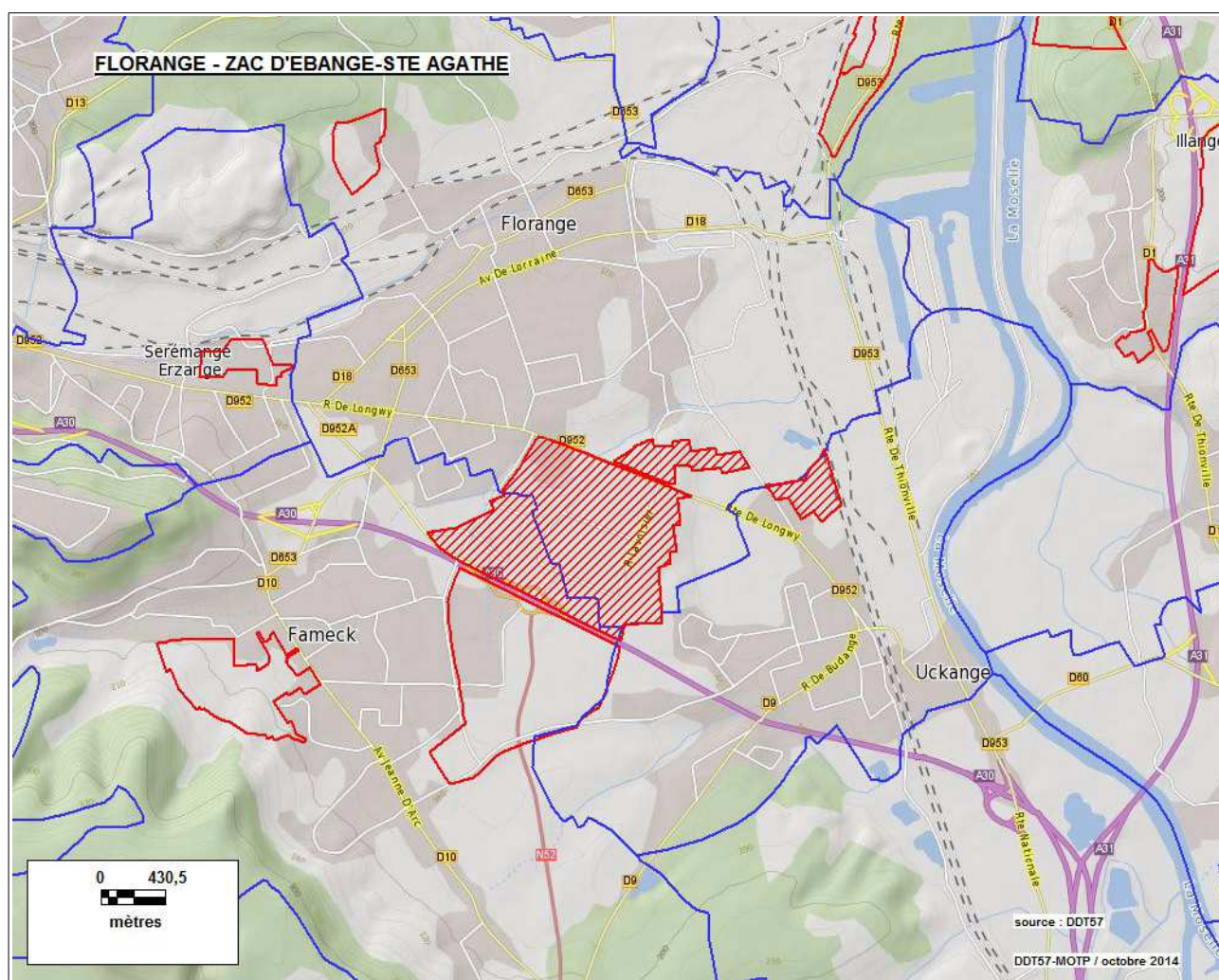
Année création	Nature d'aménagement						Logement social	Surface emprise
	Artisanat	Commerce	Habitat	Industrie	Loisirs	Service		
1994	X			X		X	0	101,2 ha



Communes : FLORANGE / FAMECK / UCKANGE

1. ZAC D'EBANGE-STE AGATHE (N° 5722101)
Réfèrent : CA VAL DE FENSCH (anciennement Syndicat Intercommunal) - Surface juridique : 150.1 ha

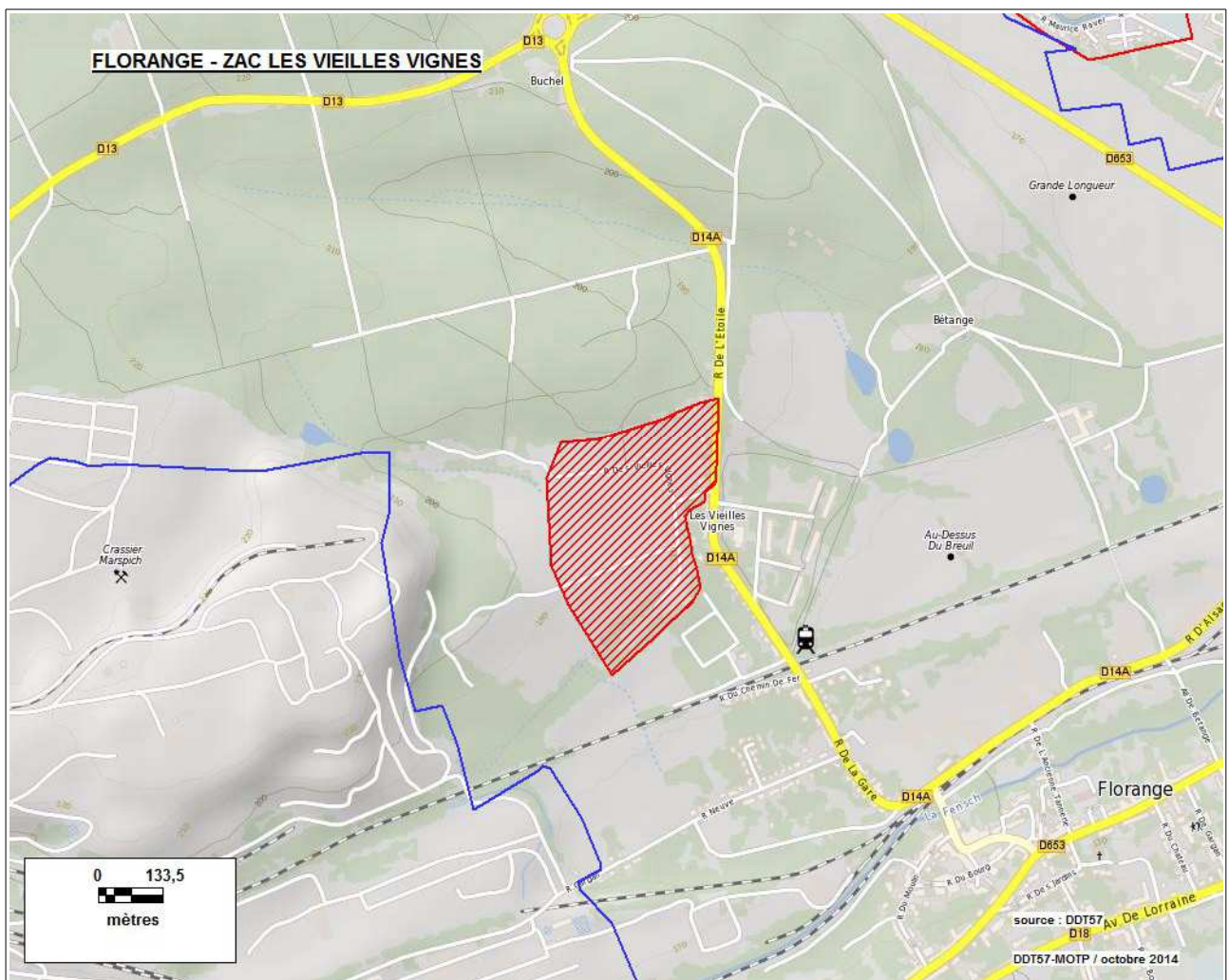
Année création	Nature d'aménagement						Logement social	Surface emprise
	Artisanat	Commerce	Habitat	Industrie	Loisirs	Service		
1972	X			X		X	0	145,5 ha



Commune : FLORANGE

2. ZAC LES VIEILLES VIGNES (N° 5722102)
Réfèrent : FLORANGE - Surface juridique : 17.0 ha

Année création	Nature d'aménagement						Logement social	Surface emprise
	Artisanat	Commerce	Habitat	Industrie	Loisirs	Service		
1973				X			0	12,8 ha

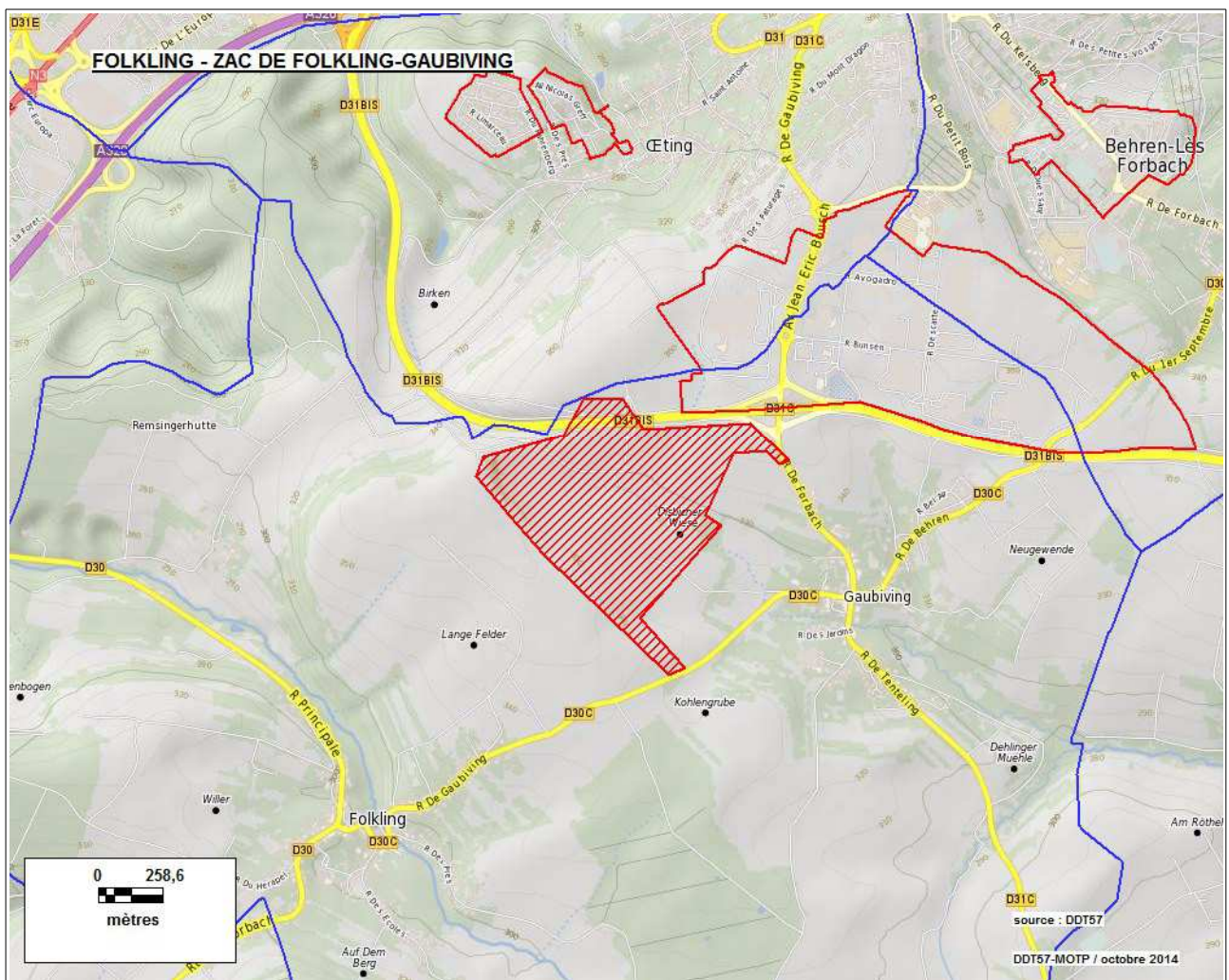


Surface totale de l'emprise des ZAC sur la commune : 158,3 ha

Communes : FOLKLING / GAUBIVING

1. ZAC DE FOLKLING-GAUBIVING (N° 572201)
Réfèrent : CA FORBACH PORTE DE France - Surface juridique : 60.0 ha

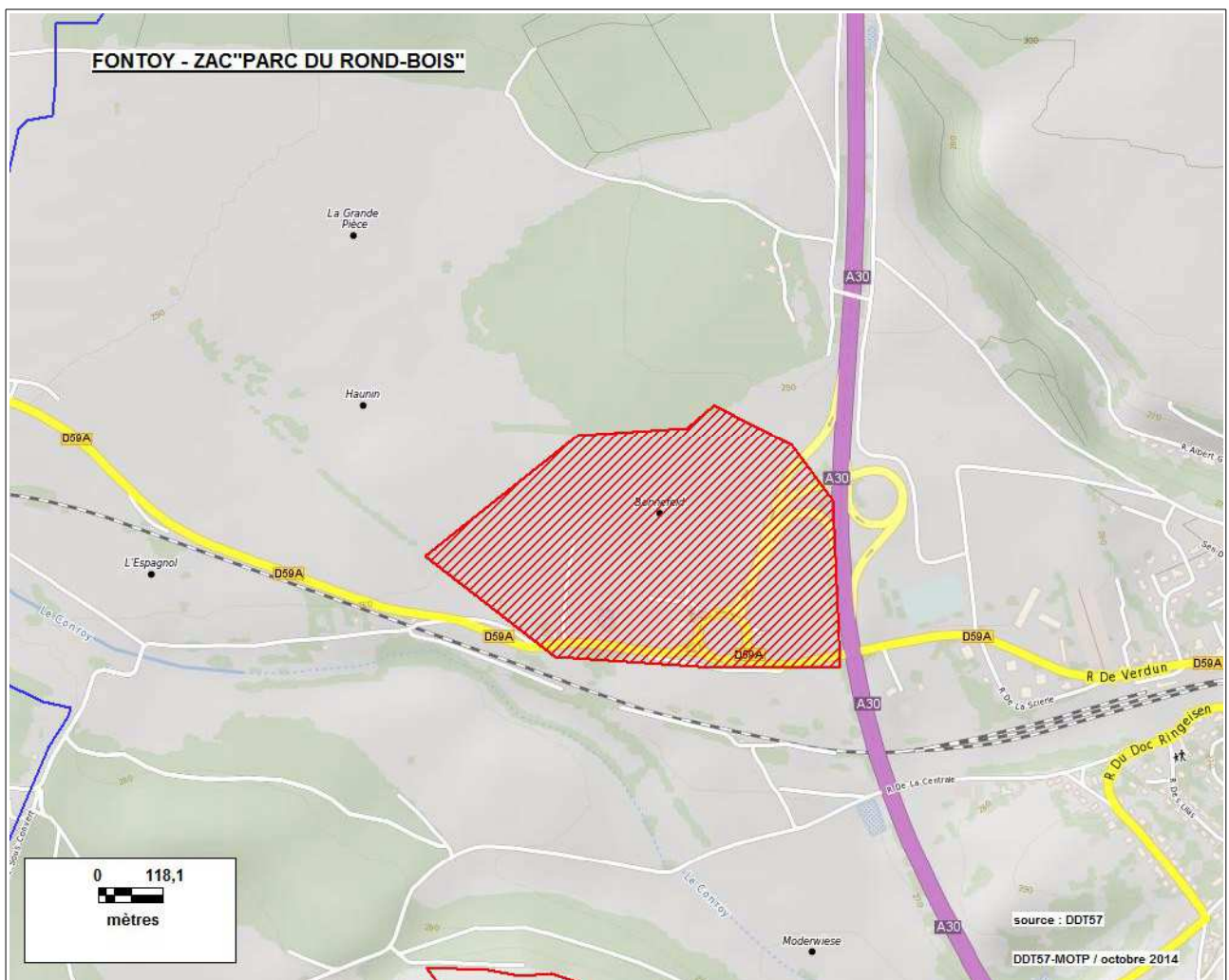
Année création	Nature d'aménagement						Logement social	Surface emprise
	Artisanat	Commerce	Habitat	Industrie	Loisirs	Service		
2005		X						55,9 ha



Commune : FONTOY

1. ZAC "PARC DU ROND-BOIS" (N° 5722602)
Réfèrent : FONTOY - Surface juridique : 30.0 ha

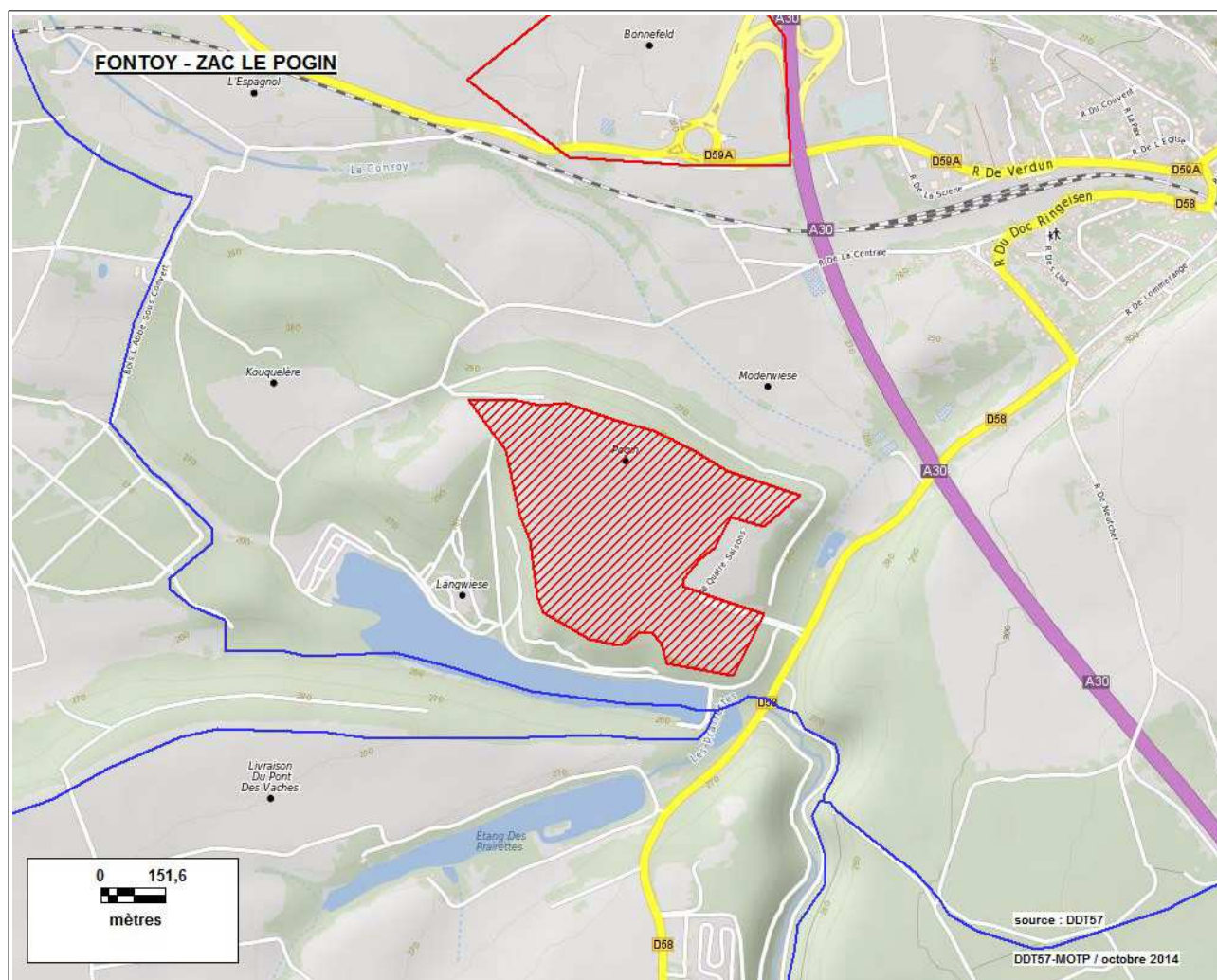
Année création	Nature d'aménagement						Logement social	Surface emprise
	Artisanat	Commerce	Habitat	Industrie	Loisirs	Service		
1999	X	X		X		X	0	24,8 ha



Commune : FONTOY

2. ZAC LE POGIN (N° 5722603)
Réfèrent : FONTOY - Surface juridique : 24.0 ha

Année création	Nature d'aménagement						Logement social	Surface emprise
	Artisanat	Commerce	Habitat	Industrie	Loisirs	Service		
2007		X	X				80	25,4 ha

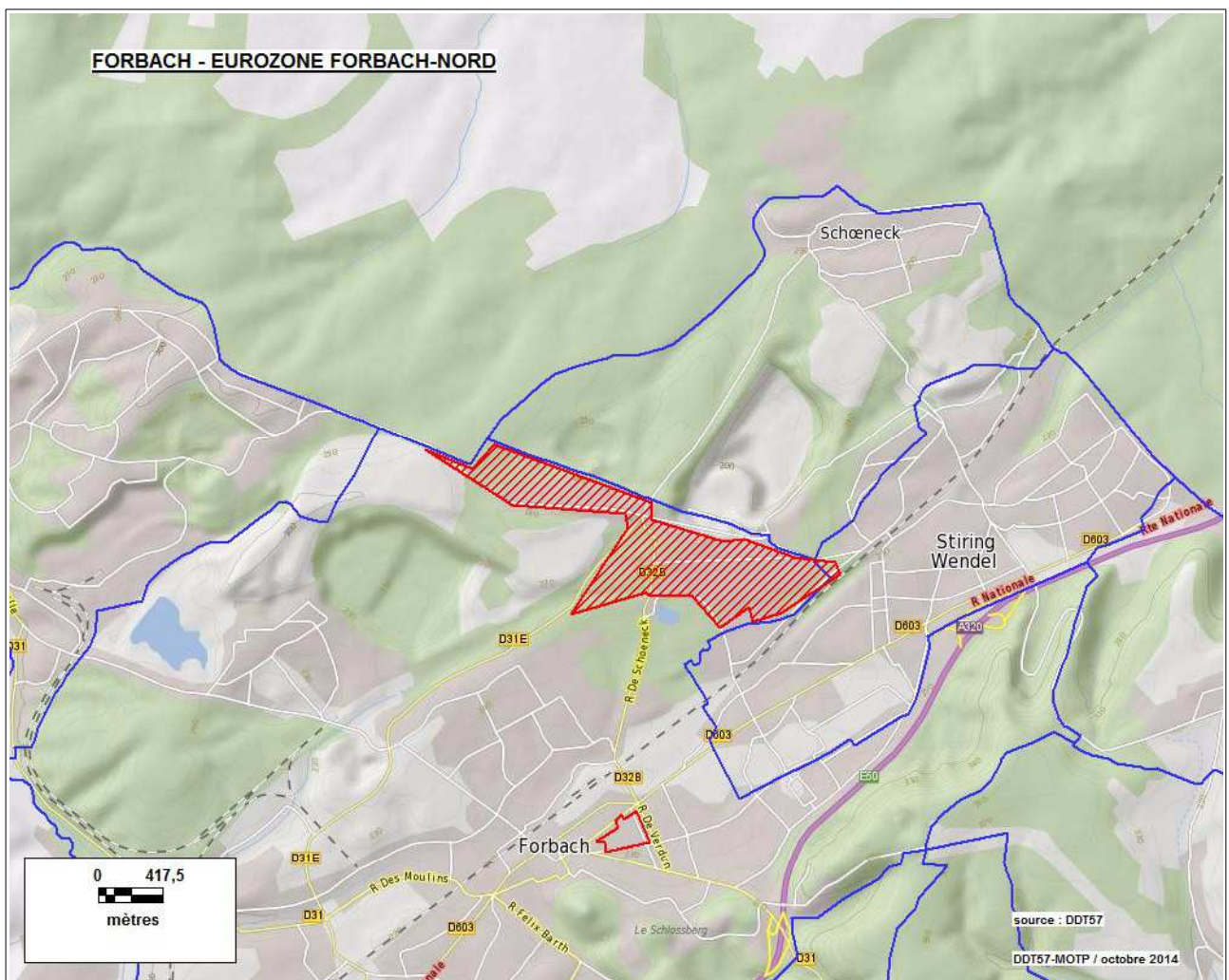


Surface totale de l'emprise des ZAC sur la commune : 50,2 ha

Communes : FORBACH / STIRING-WENDEL

1. EUROZONE FORBACH-NORD (N° 5722701)
Réfèrent : FORBACH - Surface juridique : 100.0 ha

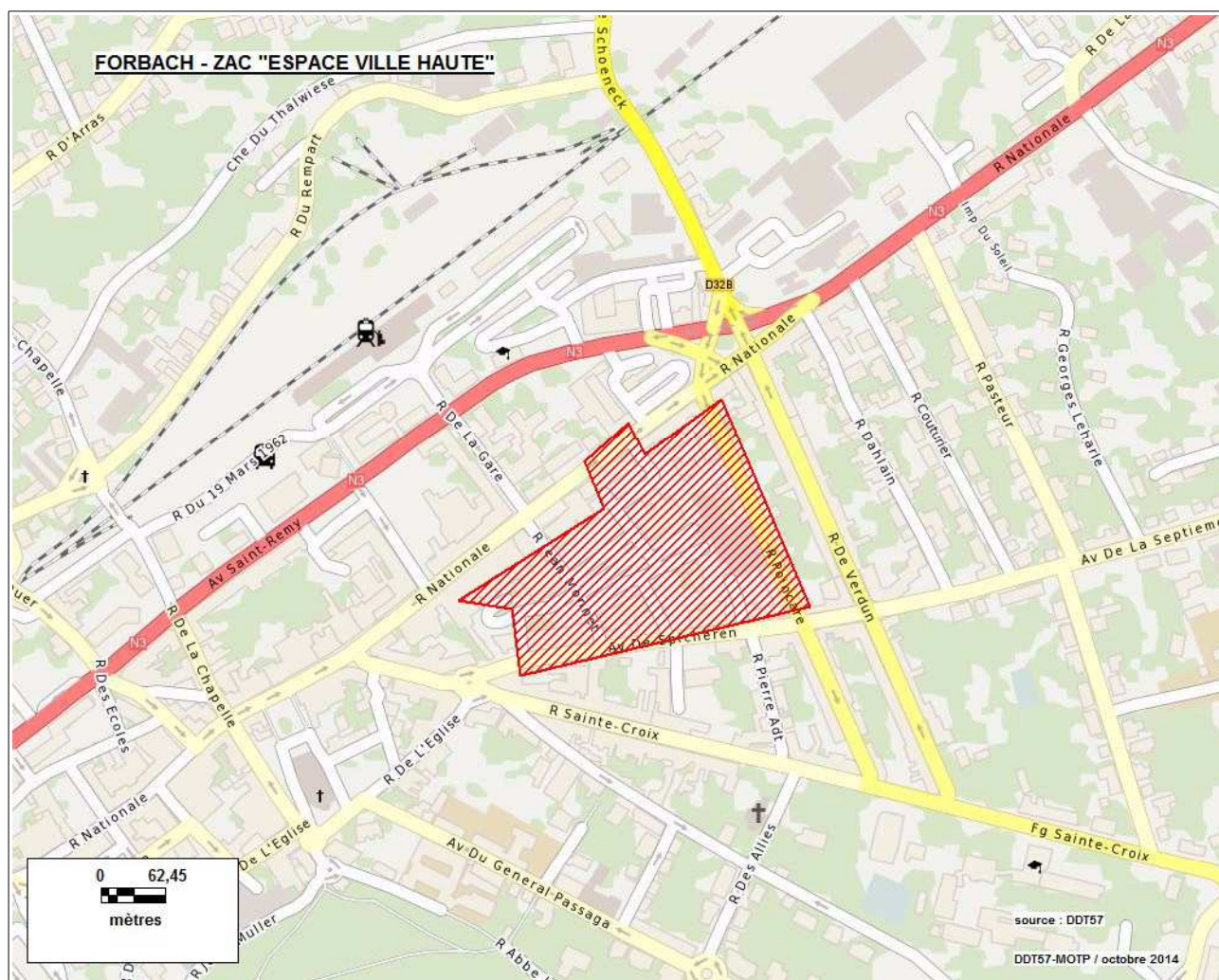
Année création	Nature d'aménagement						Logement social	Surface emprise
	Artisanat	Commerce	Habitat	Industrie	Loisirs	Service		
2002		X		X		X		87,4 ha



Commune : FORBACH

2. ZAC "ESPACE VILLE HAUTE" (N° 572702)
Réfèrent : FORBACH - Surface juridique : 3.8 ha

Année création	Nature d'aménagement						Logement social	Surface emprise
	Artisanat	Commerce	Habitat	Industrie	Loisirs	Service		
1992		X	X			X	0	4,3 ha

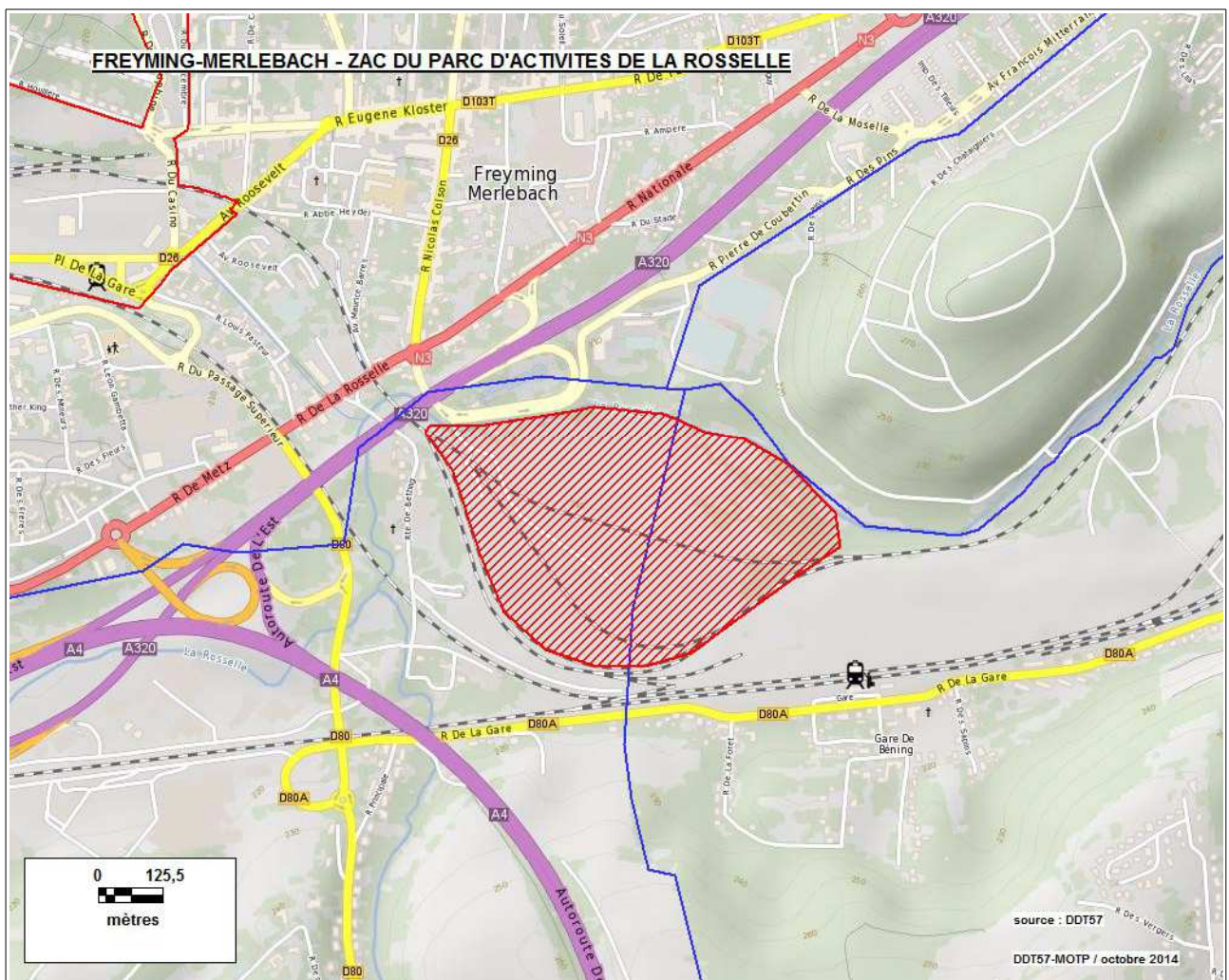


Surface totale de l'emprise des ZAC sur la commune : 91,7 ha

Commune : FREYMING-MERLEBACH

1. ZAC DU PARC D'ACTIVITES DE LA ROSSELLE (N° 5724001)
Réfèrent : CC DE FREYMING MERLEBACH - Surface juridique : 22.0 ha

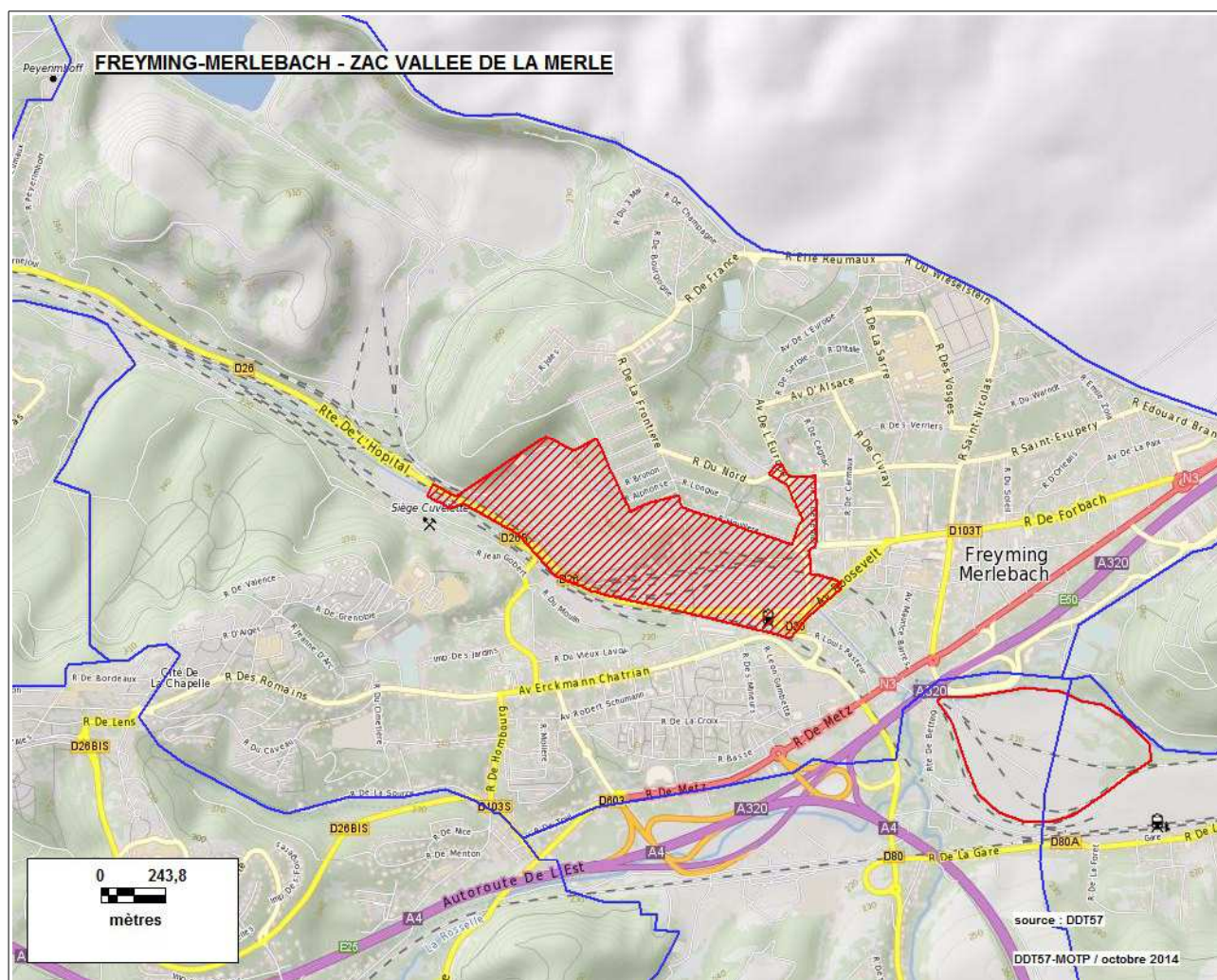
Année création	Nature d'aménagement						Logement social	Surface emprise
	Artisanat	Commerce	Habitat	Industrie	Loisirs	Service		
2006	X	X				X	0	26,3 ha



Commune : FREYMING-MERLEBACH

2. ZAC VALLEE DE LA MERLE (N° 5724002)
Réfèrent : CC DE FREYMING MERLEBACH - Surface juridique : 50.0 ha

Année création	Nature d'aménagement						Logement social	Surface emprise
	Artisanat	Commerce	Habitat	Industrie	Loisirs	Service		
2010			X		X	X	non défini	50,6 ha

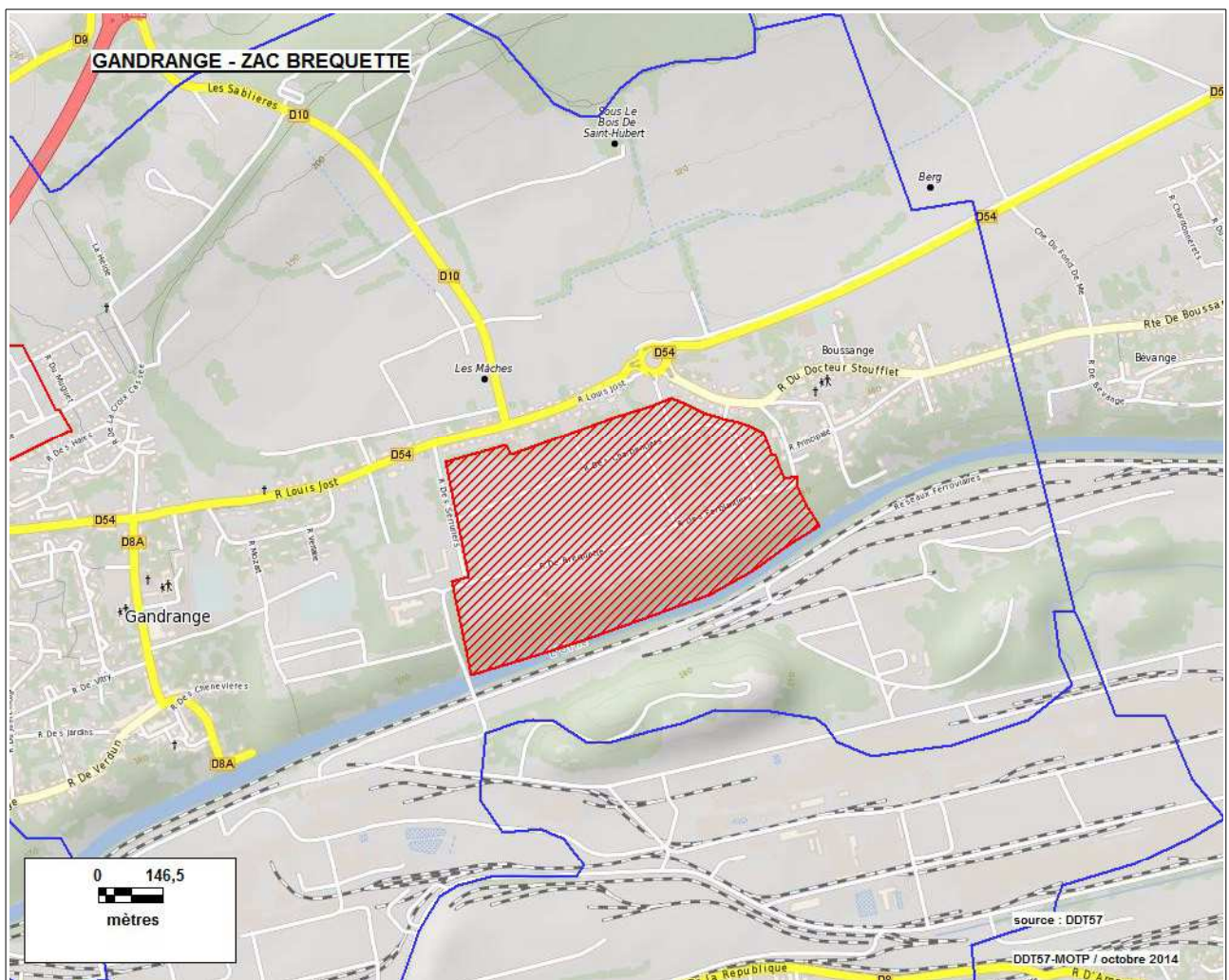


Surface totale de l'emprise des ZAC sur la commune : 76,9 ha

Commune : GANDRANGE

1. ZAC BREQUETTE (N° 5724201)
Réfèrent : GANDRANGE - Surface juridique : 31.0 ha

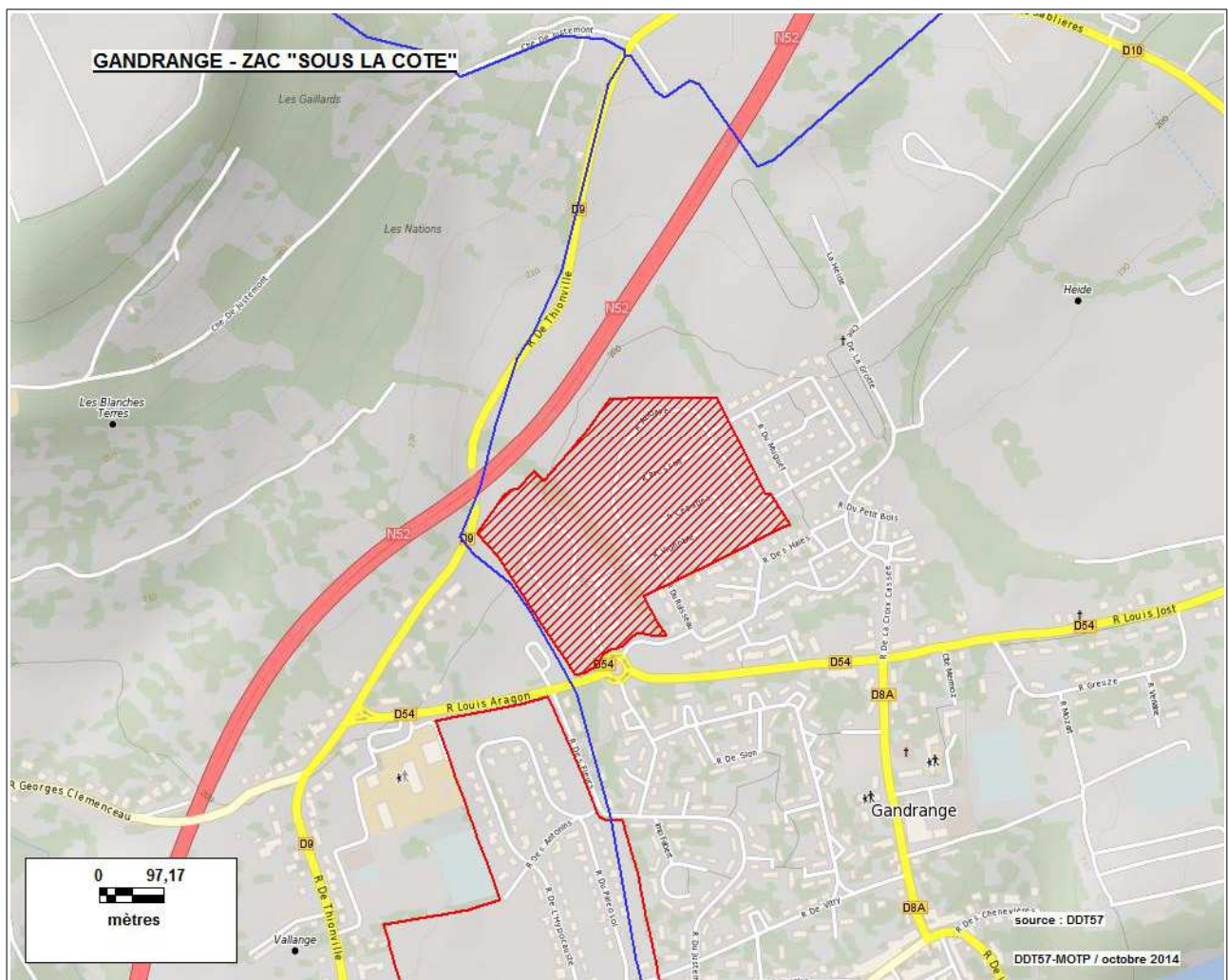
Année création	Nature d'aménagement						Logement social	Surface emprise
	Artisanat	Commerce	Habitat	Industrie	Loisirs	Service		
1991		X	X	X				31,8 ha



Commune : GANDRANGE

2. ZAC "SOUS LA COTE" (N° 5724202)
Réfèrent : GANDRANGE - Surface juridique : 10.3 ha

Année création	Nature d'aménagement						Logement social	Surface emprise
	Artisanat	Commerce	Habitat	Industrie	Loisirs	Service		
2003			X				0	10,2 ha

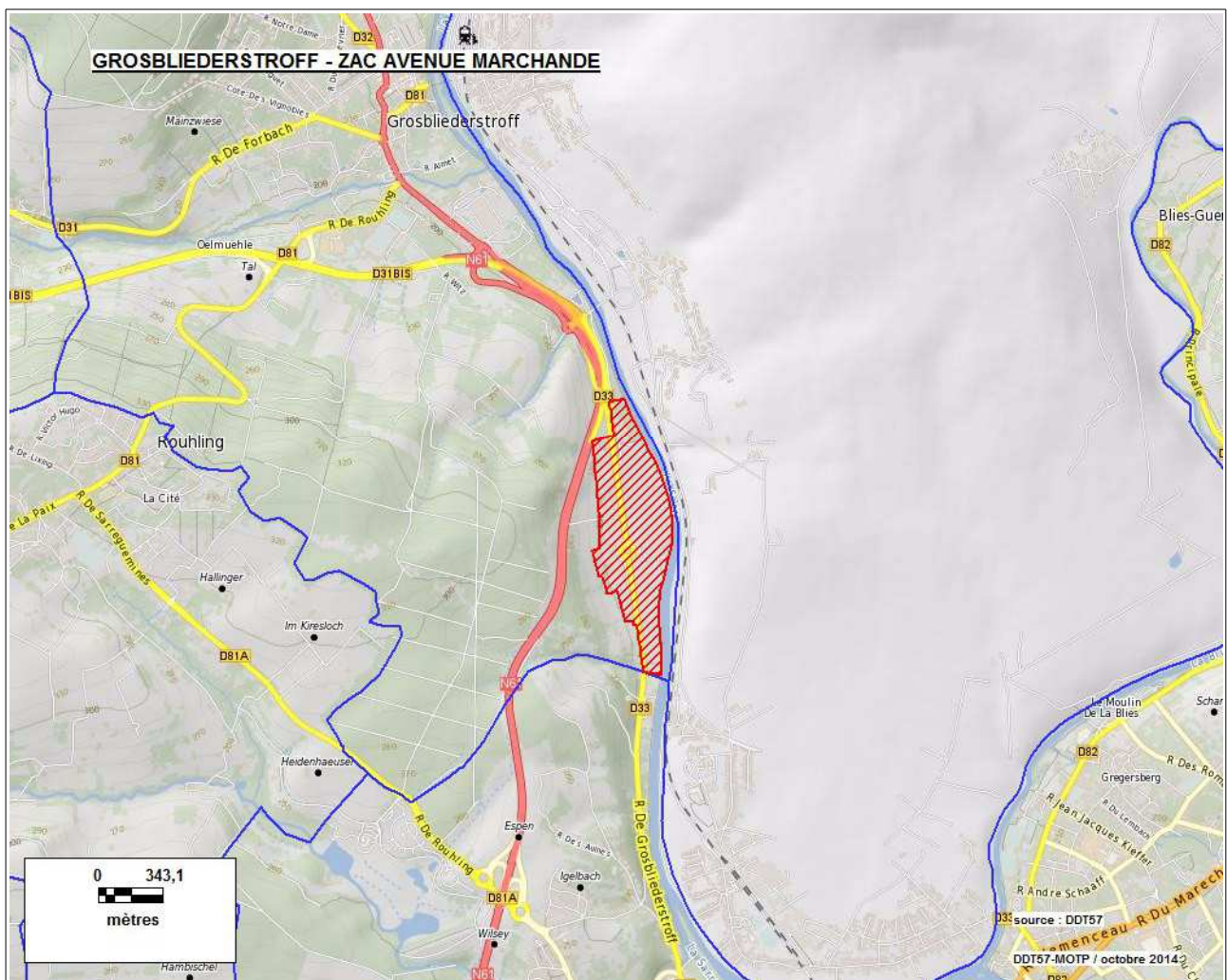


Surface totale de l'emprise des ZAC sur la commune : 42,0 ha

Commune : GROSBLIEDERSTROFF

1. ZAC AVENUE MARCHANDE (N° 5726001)
Réfèrent : CA SARREGUEMINES CONFLUENCES - Surface juridique : 36.0 ha

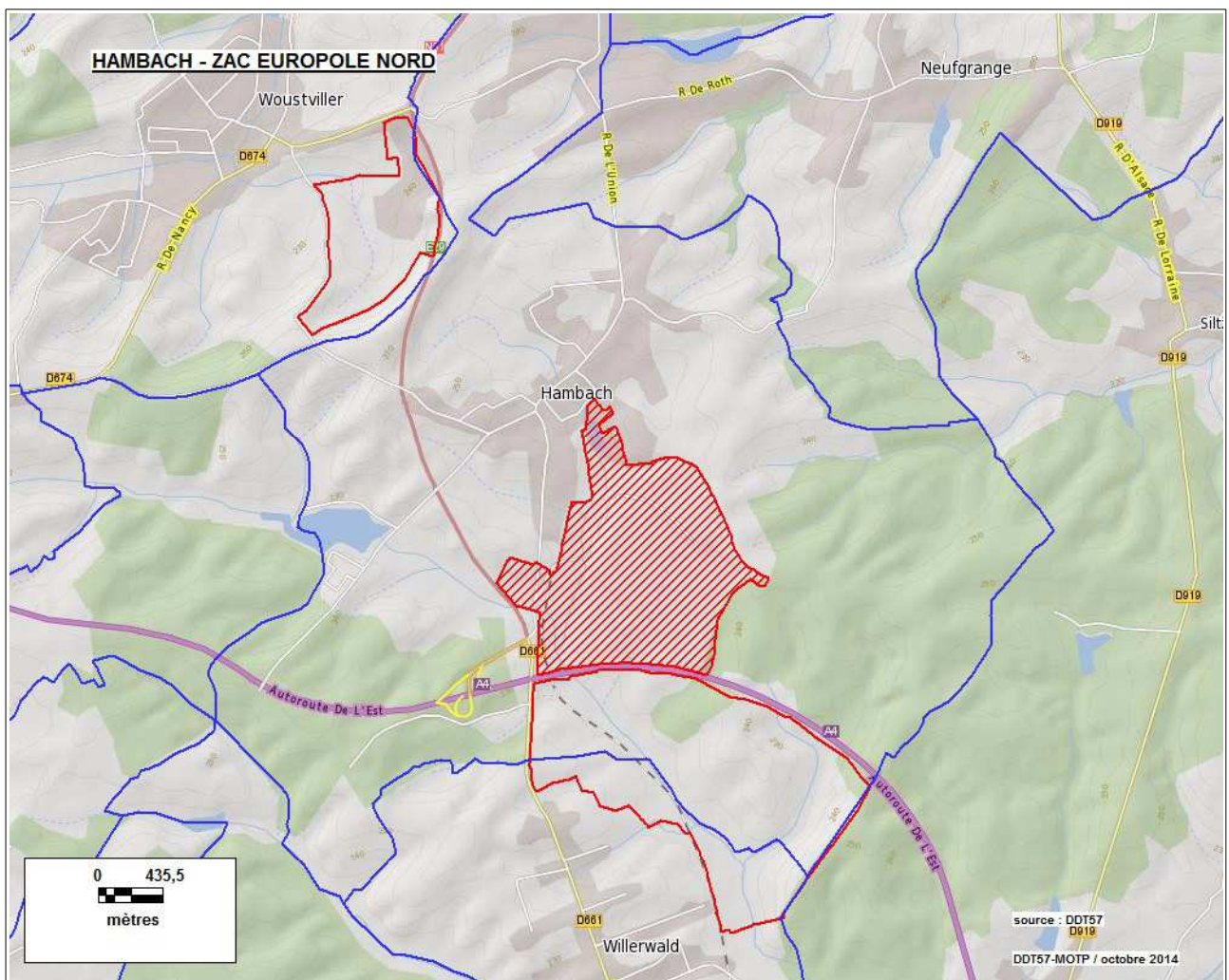
Année création	Nature d'aménagement						Logement social	Surface emprise
	Artisanat	Commerce	Habitat	Industrie	Loisirs	Service		
2009		X					36,0 ha	



Commune : HAMBACH

1. ZAC EUROPOLE NORD (N° 5728901)
Réfèrent : CA SARREGUEMINES CONFLUENCES - Surface juridique : 140.0 ha

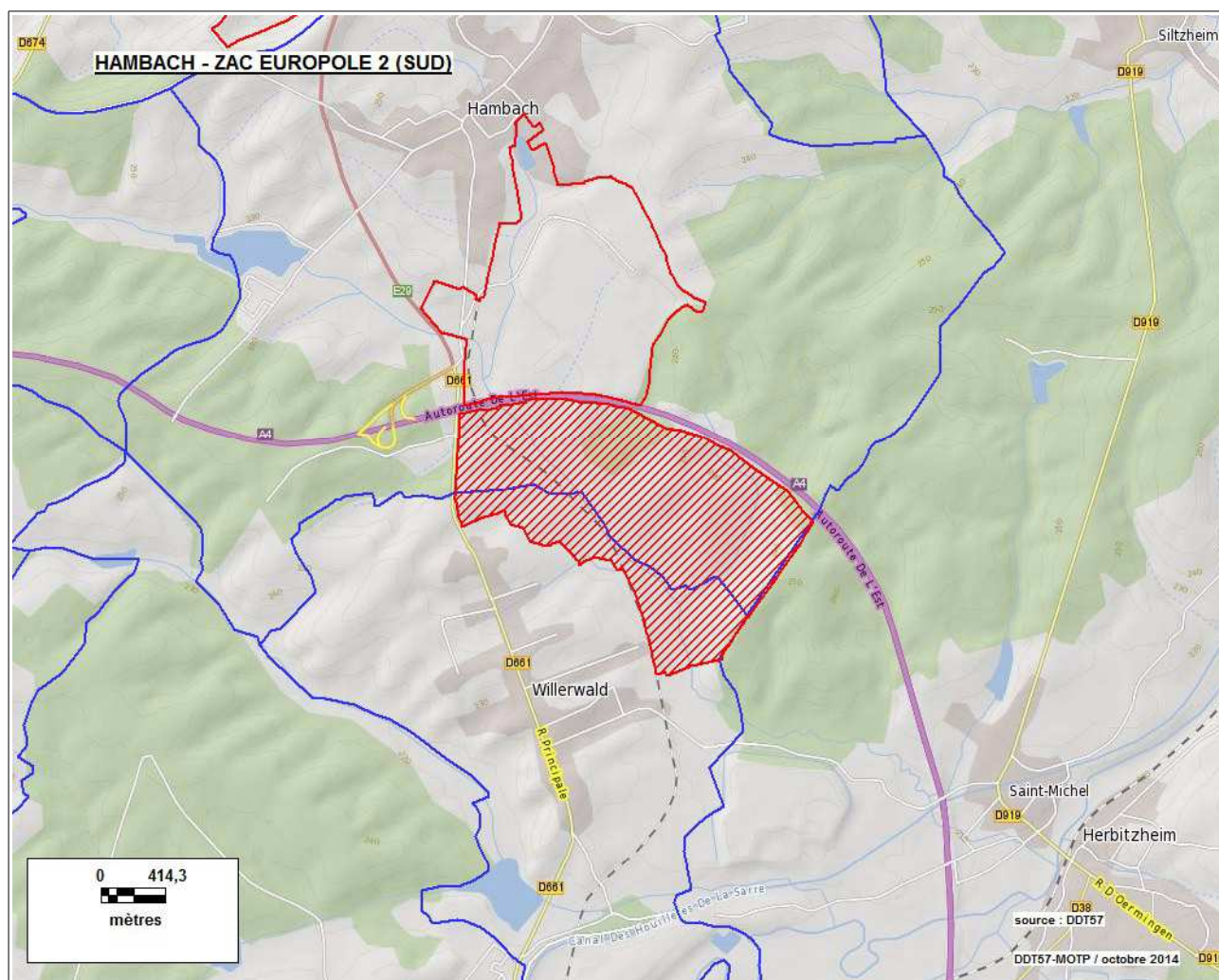
Année création	Nature d'aménagement						Logement social	Surface emprise
	Artisanat	Commerce	Habitat	Industrie	Loisirs	Service		
1988				X			163,2 ha	



Communes : HAMBACH / WILLERWALD

2. ZAC EUROPOLE 2 (SUD) (N° 5728902)
Réfèrent : CA SARREGUEMINES CONFLUENCES - Surface juridique : 213.7 ha

Année création	Nature d'aménagement						Logement social	Surface emprise
	Artisanat	Commerce	Habitat	Industrie	Loisirs	Service		
2008				X			215,1 ha	

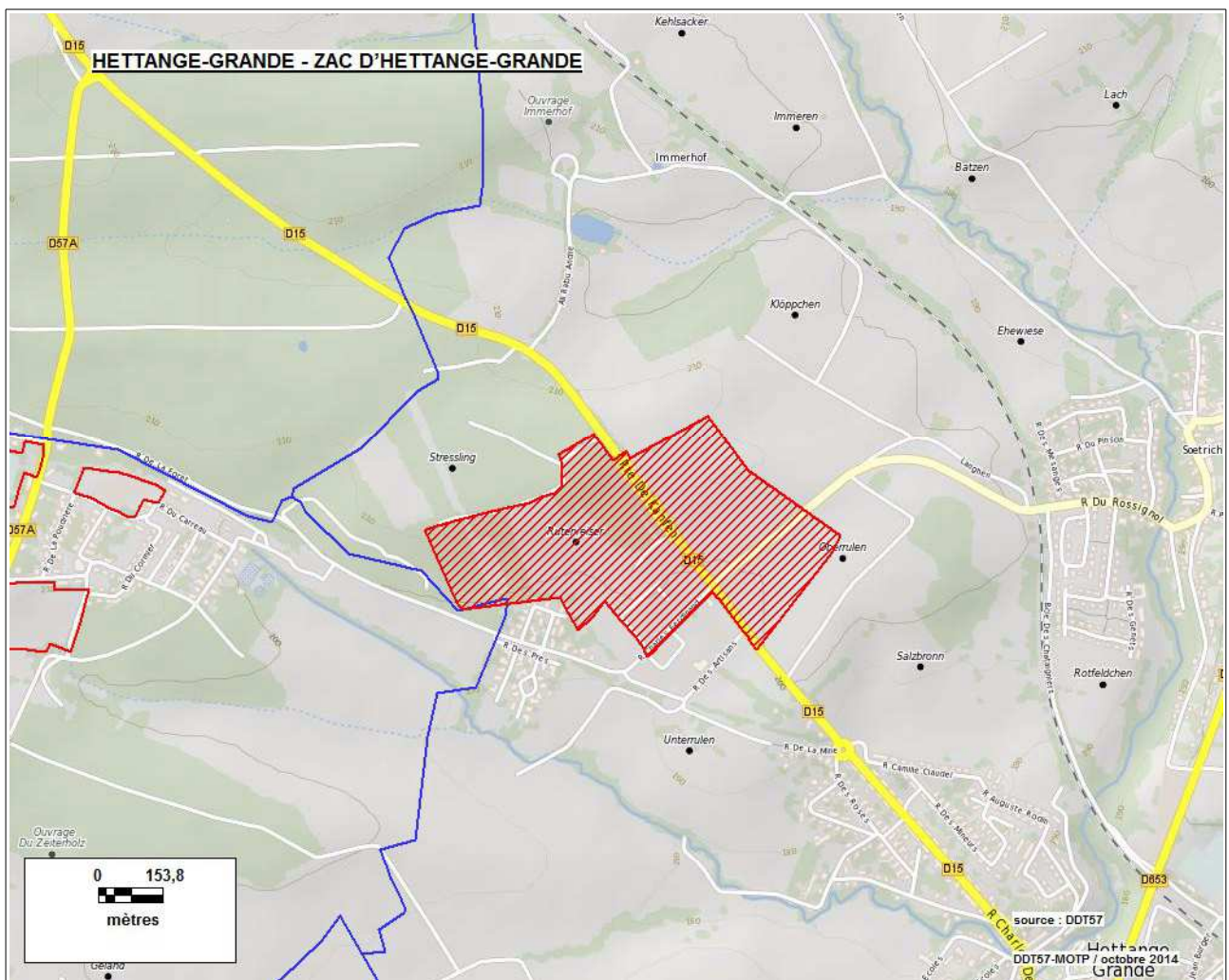


Surface totale de l'emprise des ZAC sur la commune : 378,3 ha

Commune : HETTANGE-GRANDE

1. ZAC D'HETTANGE-GRANDE (N° 5732301)
Réfèrent : CC CATTENOM ET ENVIRONS - Surface juridique : non renseignée

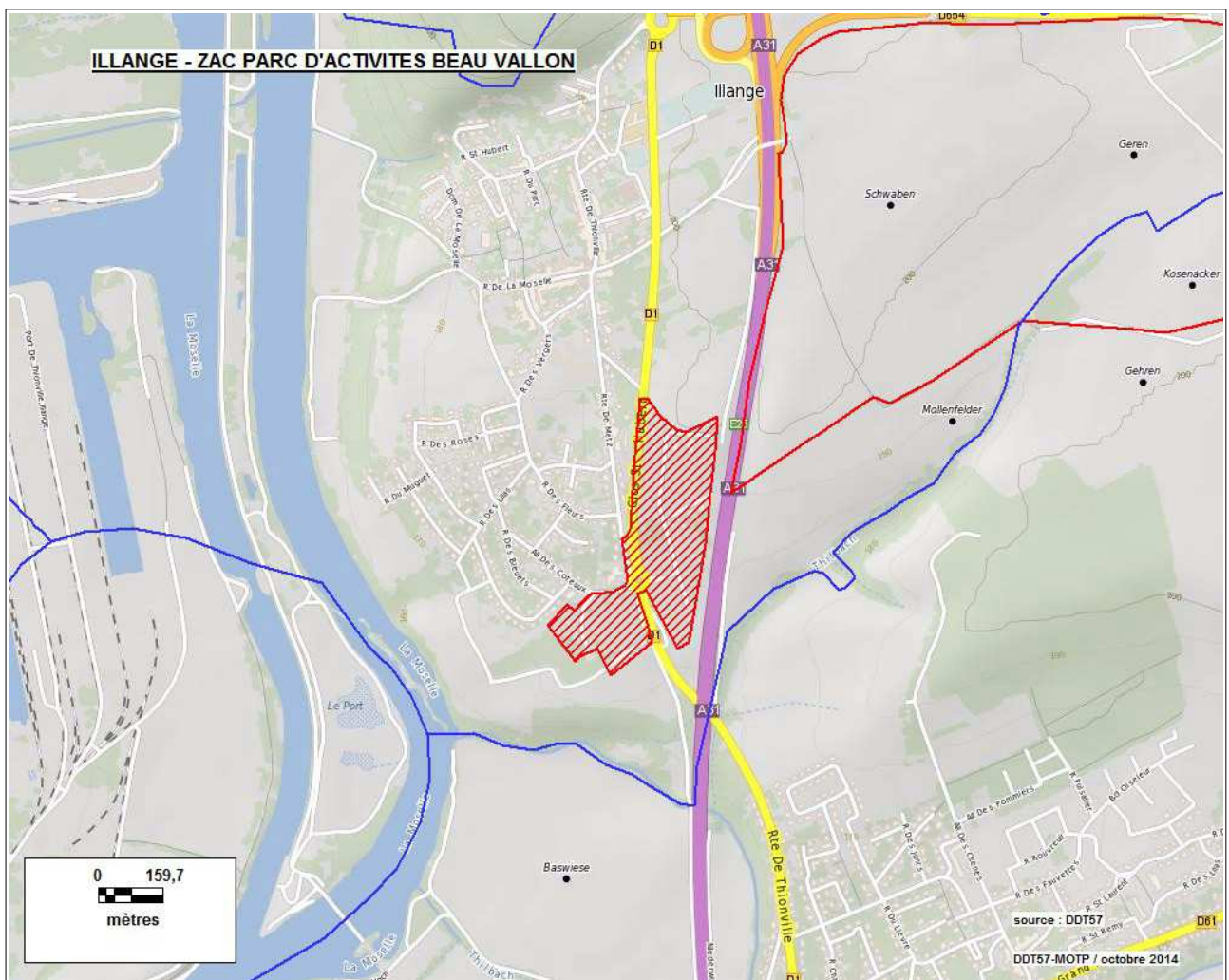
Année création	Nature d'aménagement						Logement social	Surface emprise
	Artisanat	Commerce	Habitat	Industrie	Loisirs	Service		
2012	X						29,1 ha	



Commune : ILLANGE

1. ZAC PARC D'ACTIVITES BEAU VALLON (N° 5734301)
Réfèrent : ILLANGE - Surface juridique : 3.8 ha

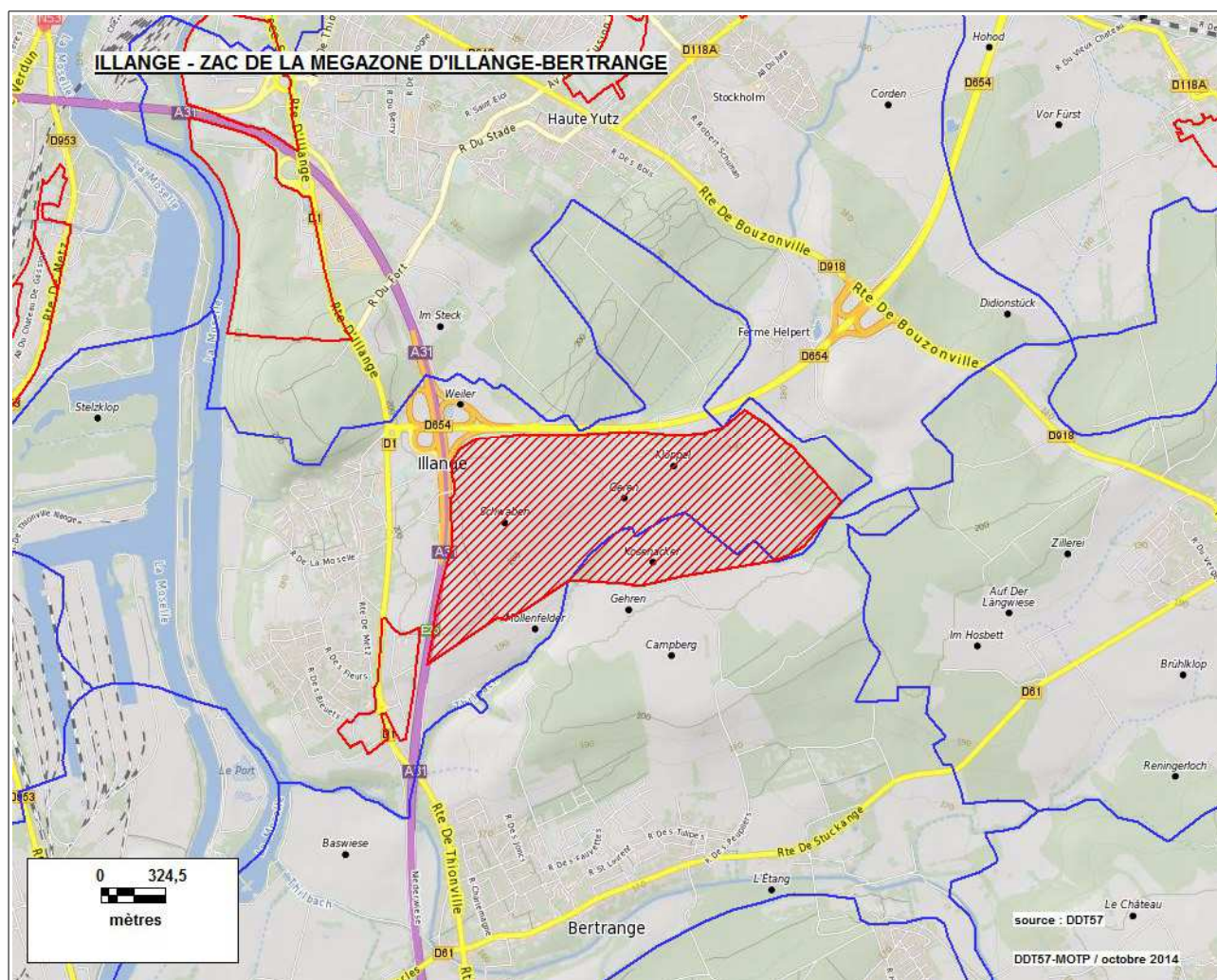
Année création	Nature d'aménagement						Logement social	Surface emprise
	Artisanat	Commerce	Habitat	Industrie	Loisirs	Service		
1975	X	X		X		X	0	11,9 ha



Communes : ILLANGE / BERTRANGE

2. ZAC DE LA MEGAZONE D'ILLANGE-BERTRANGE (N° 5734302)
Réfèrent : PREFET - Surface juridique : 140.0 ha

Année création	Nature d'aménagement						Logement social	Surface emprise
	Artisanat	Commerce	Habitat	Industrie	Loisirs	Service		
1998				X				138,5 ha

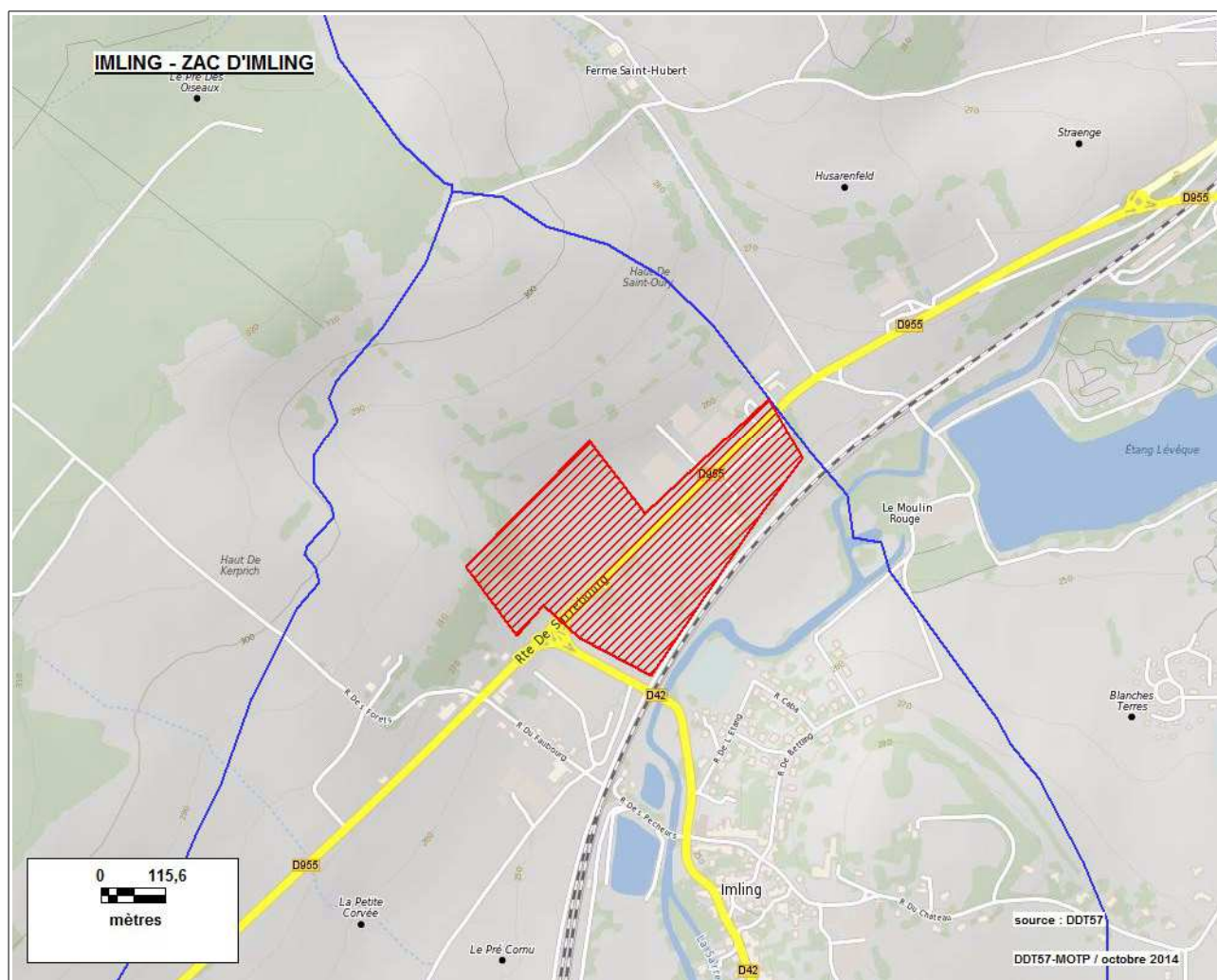


Surface totale de l'emprise des ZAC sur la commune : 150,4 ha

Commune : IMLING

1. ZAC D'IMLING (N° 5734401)
Réfèrent : IMLING - Surface juridique : 18.0 ha

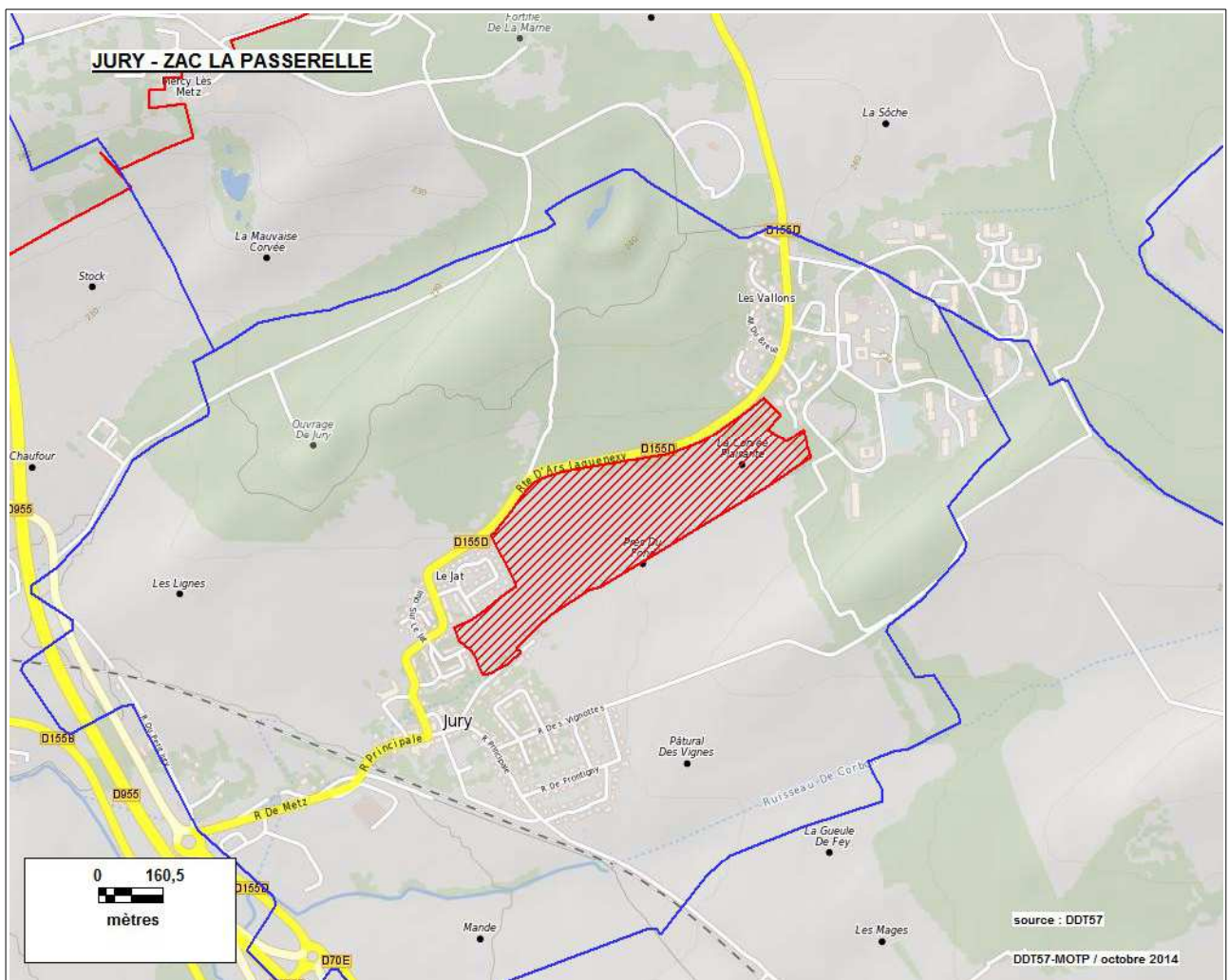
Année création	Nature d'aménagement						Logement social	Surface emprise
	Artisanat	Commerce	Habitat	Industrie	Loisirs	Service		
1990	X	X					0	13,0 ha



Commune : JURY

1. ZAC LA PASSERELLE (N° 5735102)
Réfèrent : JURY - Surface juridique : 19.8 ha

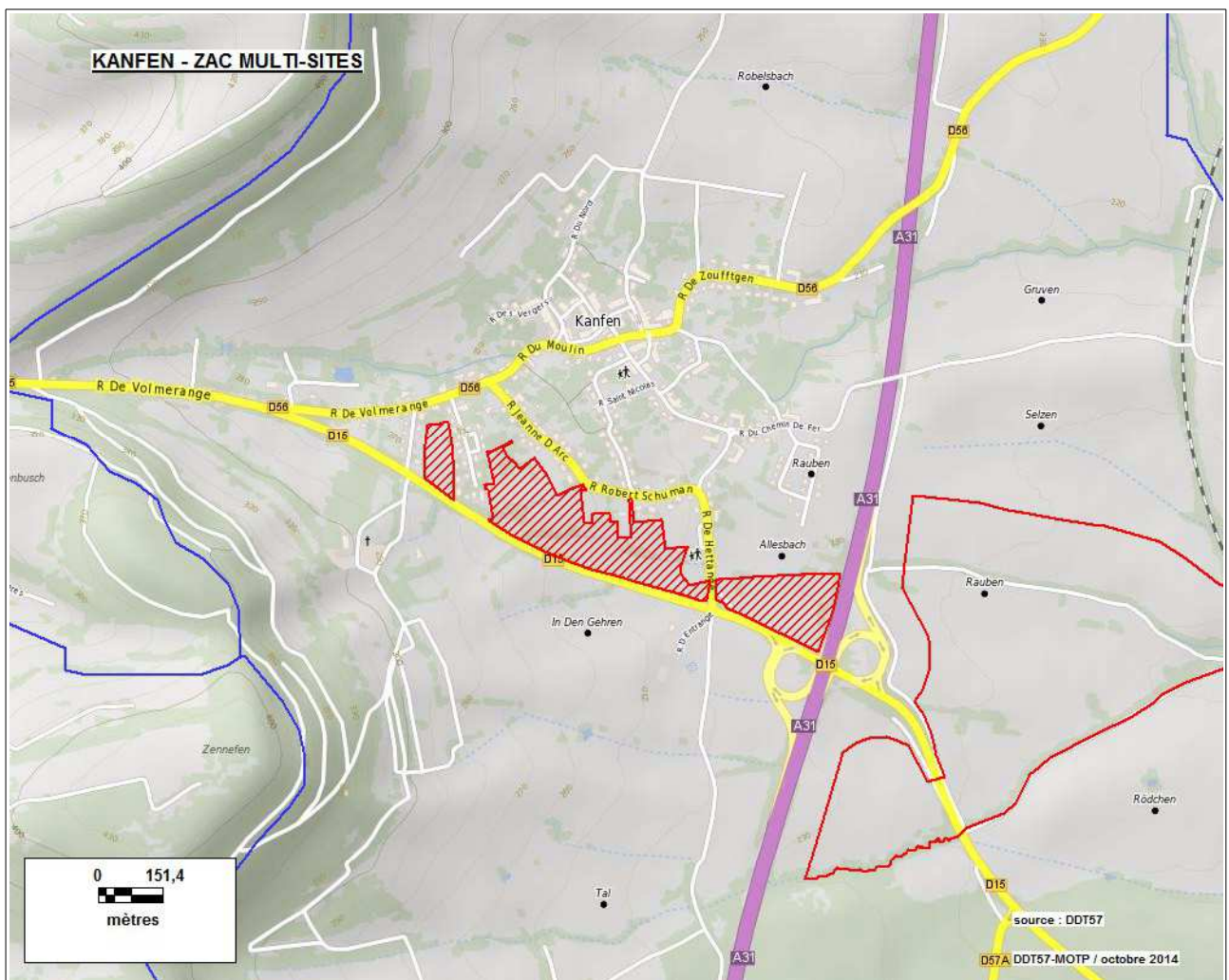
Année création	Nature d'aménagement						Logement social	Surface emprise
	Artisanat	Commerce	Habitat	Industrie	Loisirs	Service		
2009			X					19,7 ha



Commune : KANFEN

1. ZAC MULTI-SITES (N° 5735601)
Réfèrent : KANFEN - Surface juridique : 10.8 ha

Année création	Nature d'aménagement						Logement social	Surface emprise
	Artisanat	Commerce	Habitat	Industrie	Loisirs	Service		
2010		X	X		X	X	13	10,9 ha

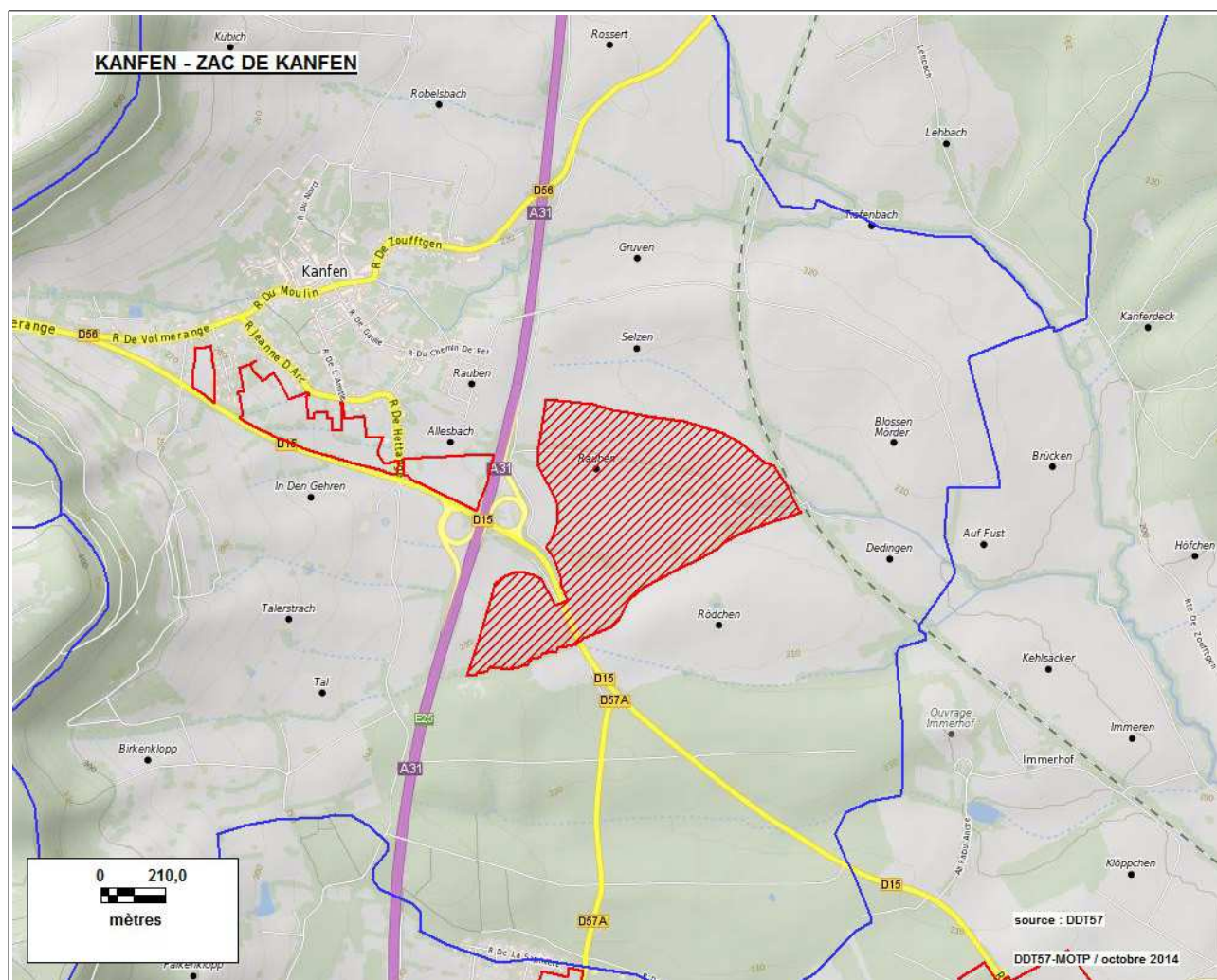


Commune : KANFEN

2. ZAC DE KANFEN (N° 5735602)

Référent : CC CATTENOM ET ENVIRONS - Surface juridique : non renseignée

Année création	Nature d'aménagement						Logement social	Surface emprise
	Artisanat	Commerce	Habitat	Industrie	Loisirs	Service		
2012	X	X			X		43,7 ha	

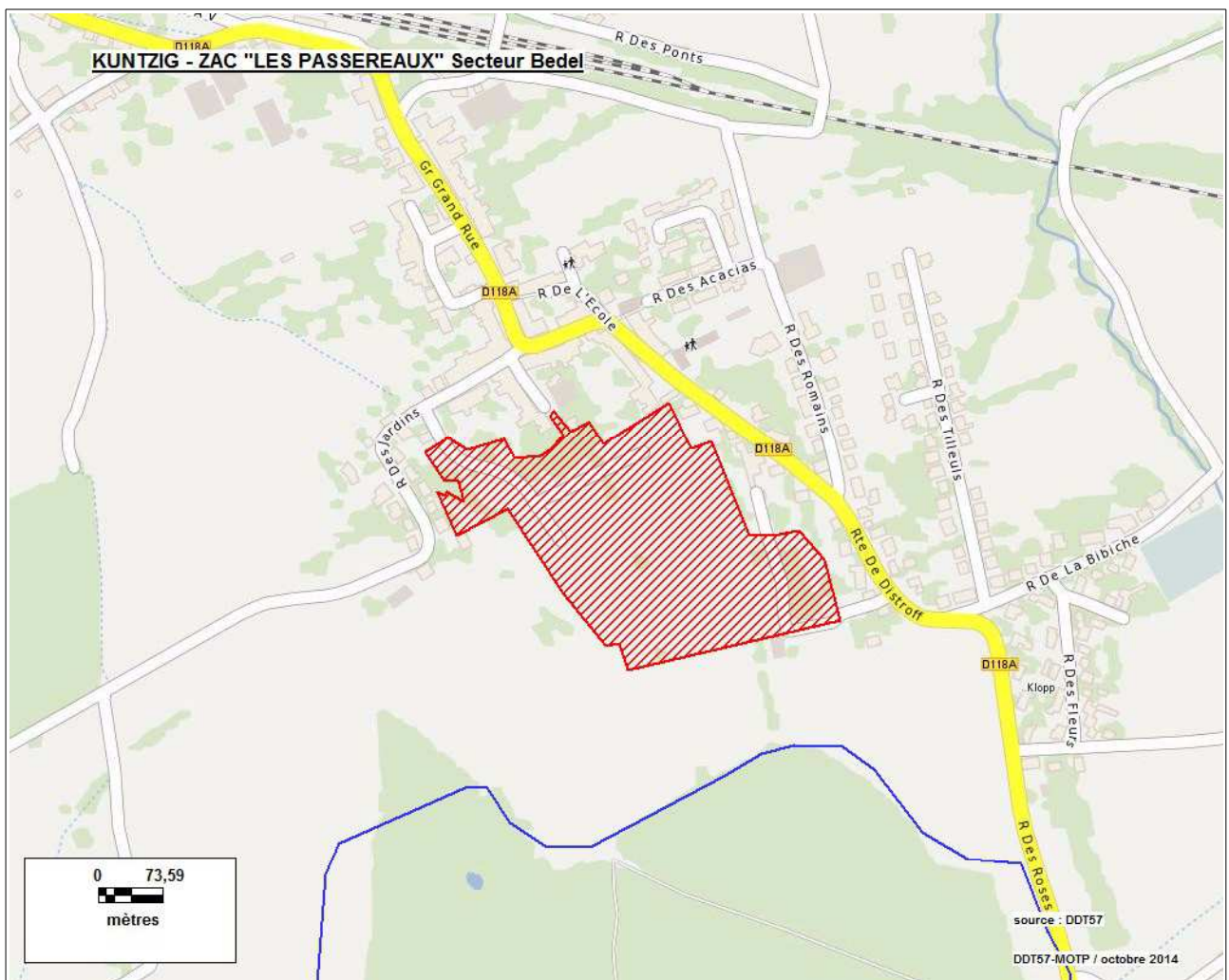


Surface totale de l'emprise des ZAC sur la commune : 54,6 ha

Commune : KUNTZIG

1. ZAC "LES PASSEREAUX" Secteur Bedel (N° 5737201)
Réfèrent : KUNTZIG - Surface juridique : 7.3 ha

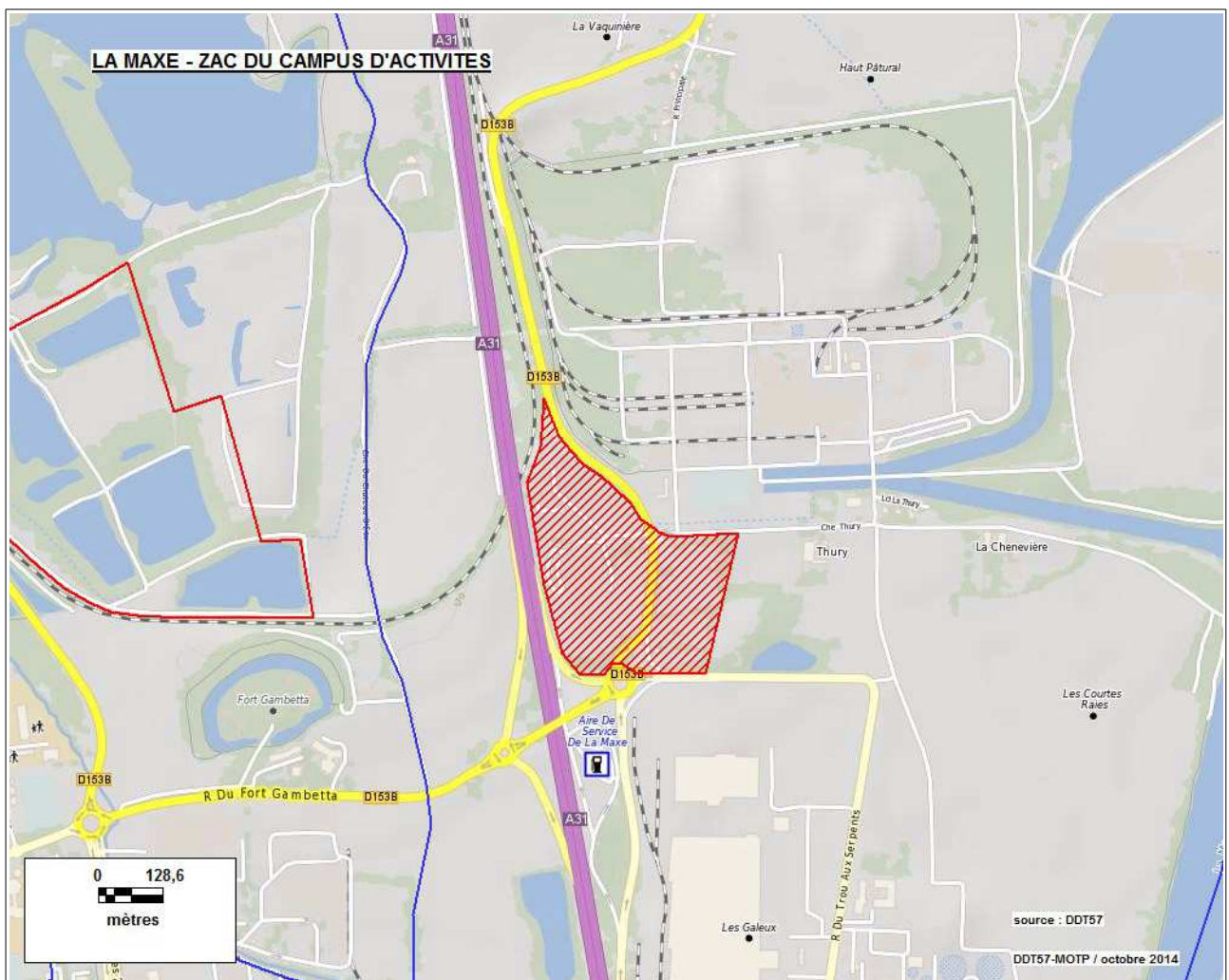
Année création	Nature d'aménagement						Logement social	Surface emprise
	Artisanat	Commerce	Habitat	Industrie	Loisirs	Service		
2003			X				20	7,1 ha



Commune : LA-MAXE

1. ZAC DU CAMPUS D'ACTIVITES (N° 5745201)
Réfèrent : LA MAXE - Surface juridique : 10.2 ha

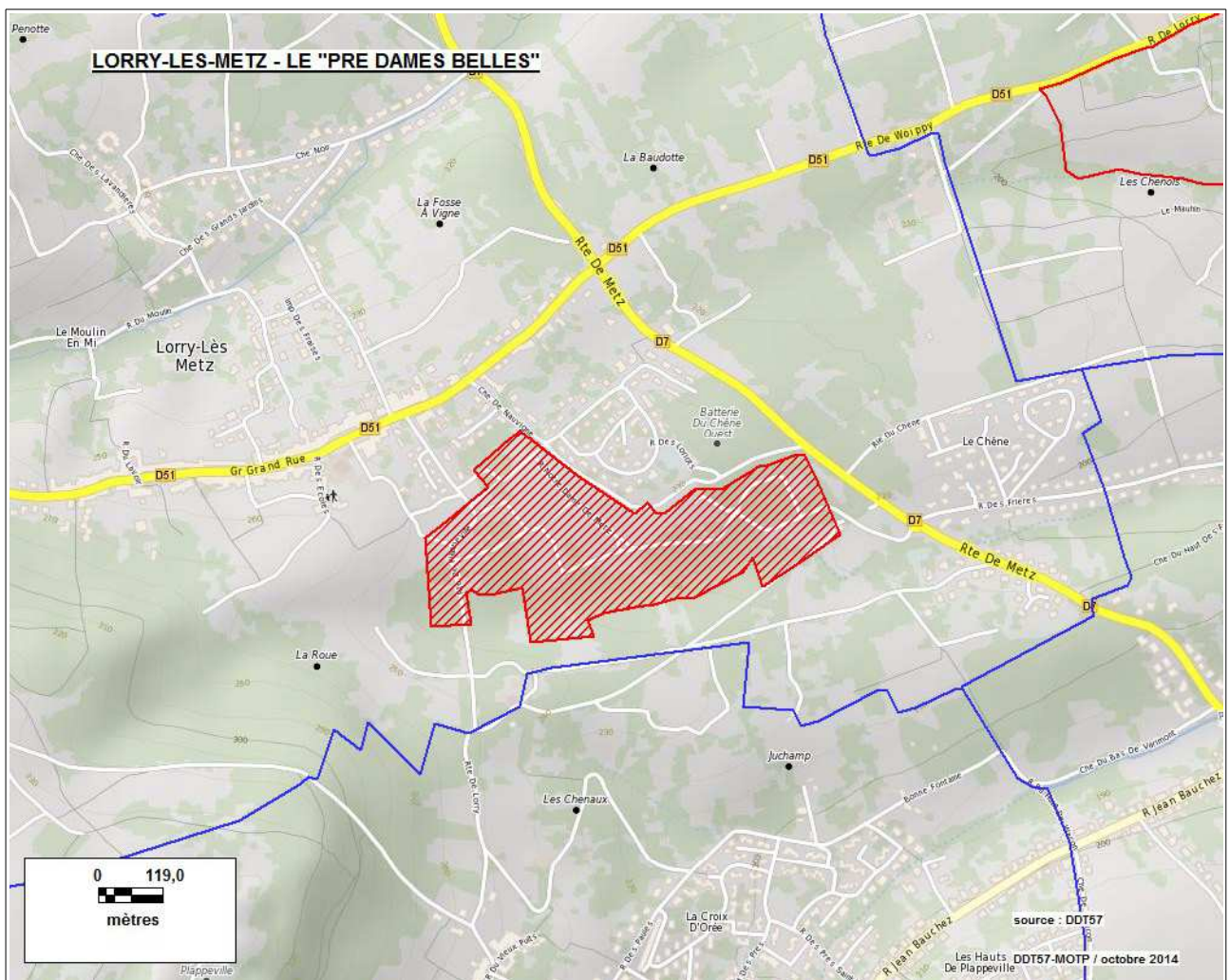
Année création	Nature d'aménagement						Logement social	Surface emprise
	Artisanat	Commerce	Habitat	Industrie	Loisirs	Service		
1989		X				X		11,8 ha



Commune : LORRY-LES-METZ

1. LE "PRE DAMES BELLES" (N° 5741501)
Réfèrent : LORRY LES METZ - Surface juridique : 13.0 ha

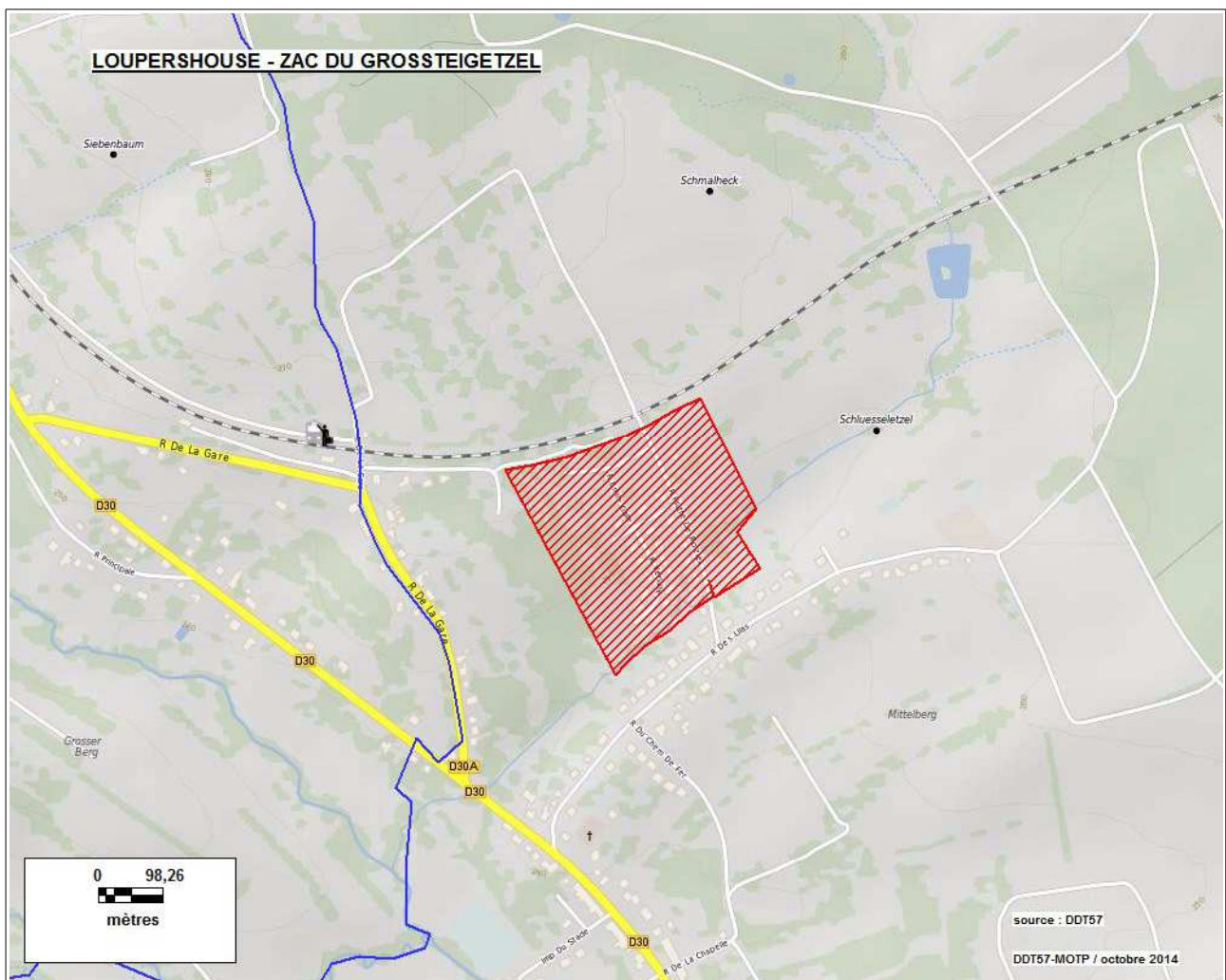
Année création	Nature d'aménagement						Logement social	Surface emprise
	Artisanat	Commerce	Habitat	Industrie	Loisirs	Service		
2004			X			X		15,5 ha



Commune : LOUPERSHOUSE

1. ZAC DU GROSSTEIGETZEL (N° 5741901)
Réfèrent : LOUPERSHOUSE - Surface juridique : 5.6 ha

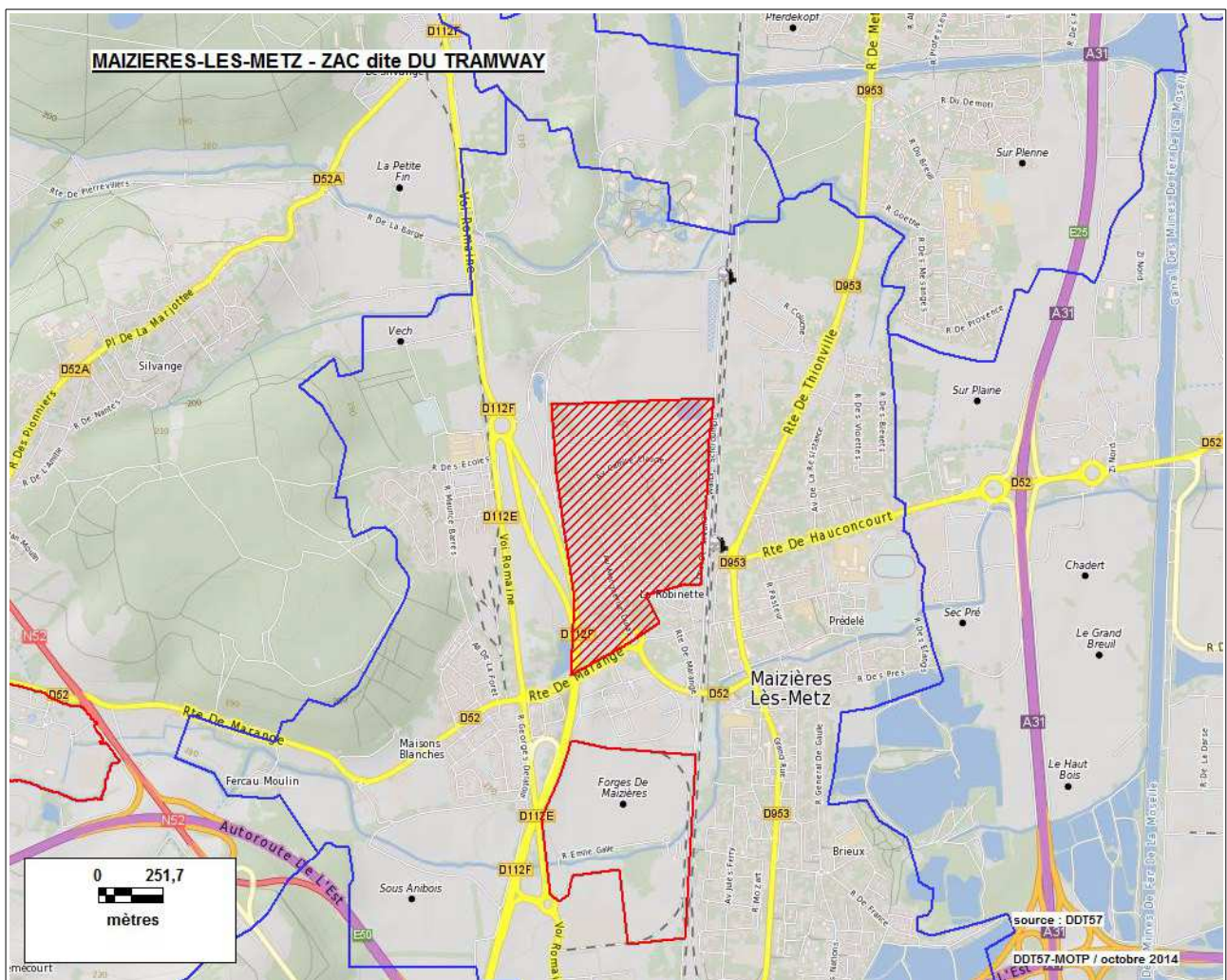
Année création	Nature d'aménagement						Logement social	Surface emprise
	Artisanat	Commerce	Habitat	Industrie	Loisirs	Service		
1989			X				0	8,5 ha



Commune : MAIZIERES-LES-METZ

1. ZAC dite DU TRAMWAY (N° 5743301)
Réfèrent : MAIZIERES LES METZ - Surface juridique : 39.3 ha

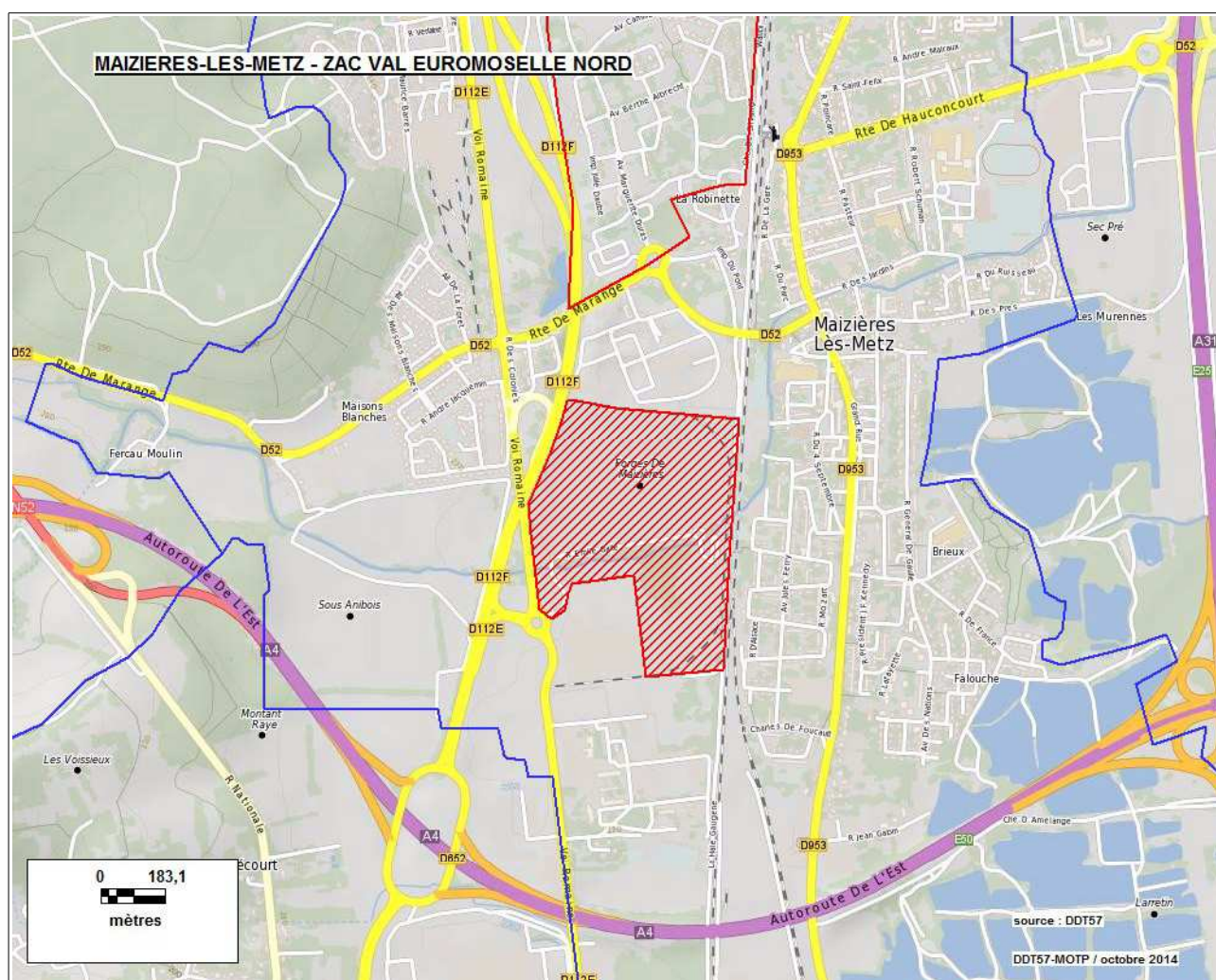
Année création	Nature d'aménagement						Logement social	Surface emprise
	Artisanat	Commerce	Habitat	Industrie	Loisirs	Service		
2000		X			X	X	222	47,1 ha



Commune : MAIZIERES-LES-METZ

2. ZAC VAL EUROMOSELLE NORD (N° 5743303)
Réfèrent : CC RIVES DE MOSELLE - Surface juridique : non renseignée

Année création	Nature d'aménagement						Logement social	Surface emprise
	Artisanat	Commerce	Habitat	Industrie	Loisirs	Service		
2011	X			X		X		32,4 ha



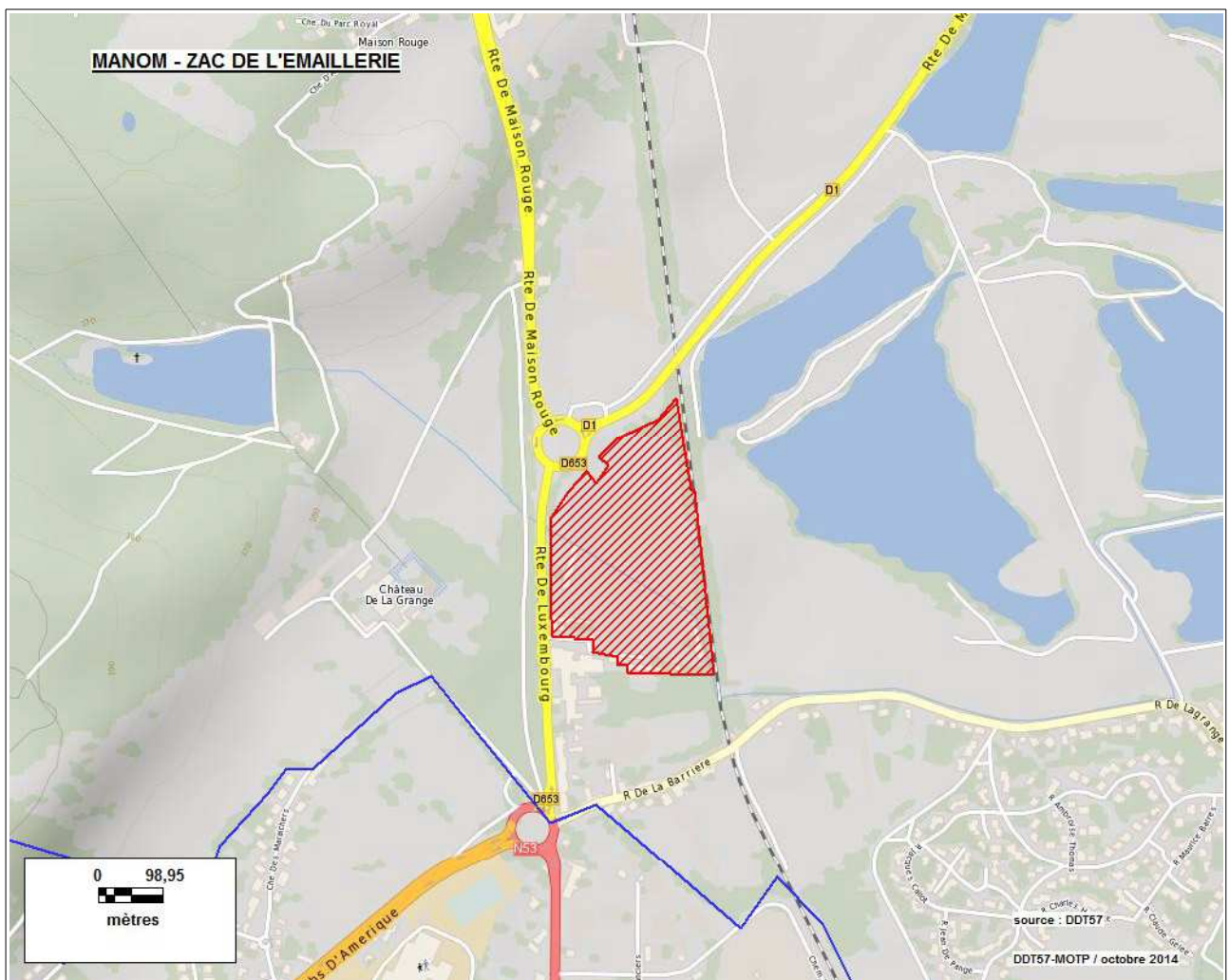
Surface totale de l'emprise des ZAC sur la commune : 79,4 ha

Commune : MANOM

1. ZAC DE L'EMAILLERIE (N° 5744101)

Référent : CA PORTES DE FRANCE-THONVILLE - Surface juridique : non renseignée

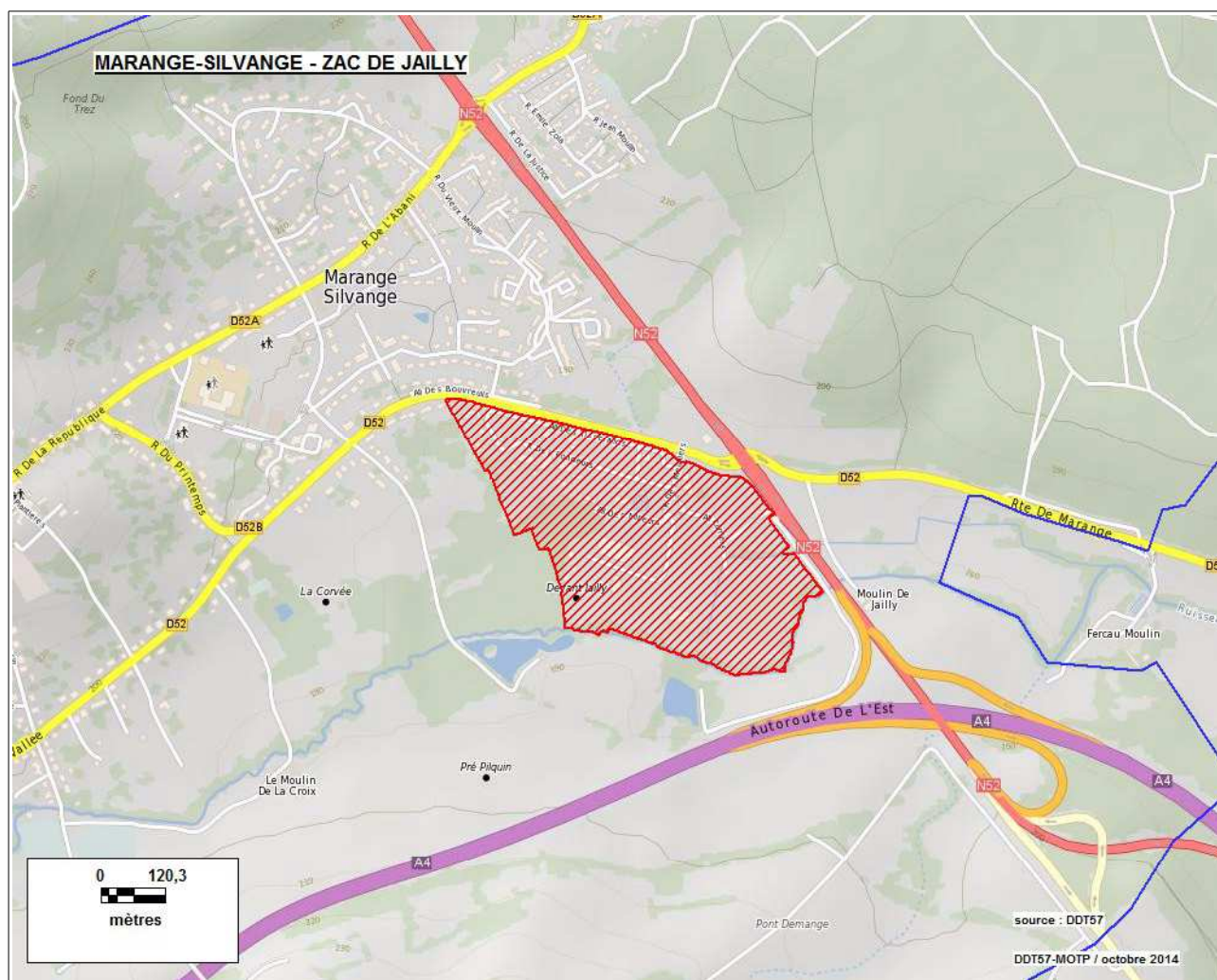
Année création	Nature d'aménagement						Logement social	Surface emprise
	Artisanat	Commerce	Habitat	Industrie	Loisirs	Service		
2009	X	X					7,0 ha	



Commune : MARANGE-SILVANGE

1. ZAC DE JAILLY (N° 5744301)
Réfèrent : MARANGE-SILVANGE - Surface juridique : 19.0 ha

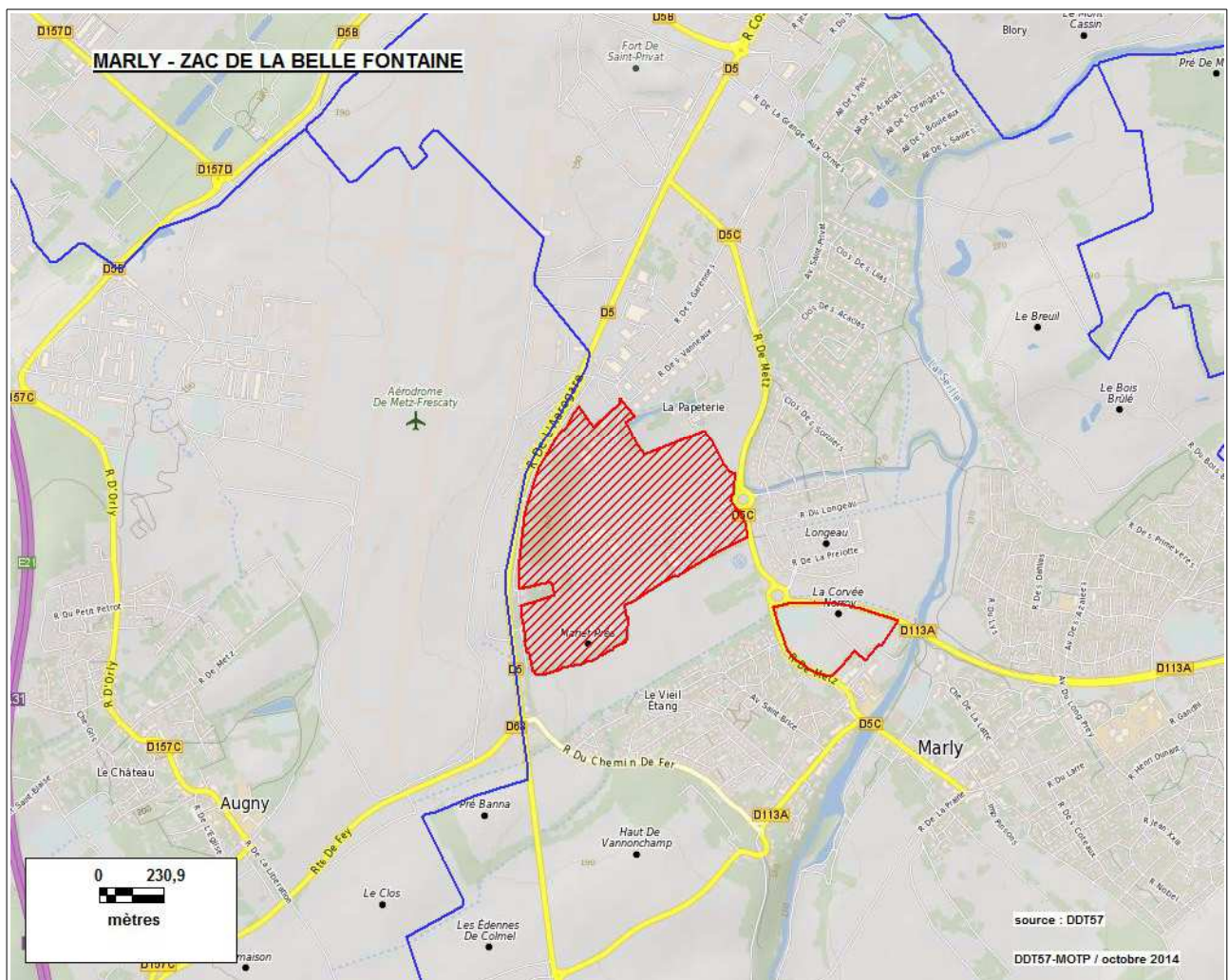
Année création	Nature d'aménagement						Logement social	Surface emprise
	Artisanat	Commerce	Habitat	Industrie	Loisirs	Service		
1979	X						0	18,2 ha



Commune : MARLY

1. ZAC DE LA BELLE FONTAINE (N° 5744702)
Réfèrent : MARLY - Surface juridique : 46.3 ha

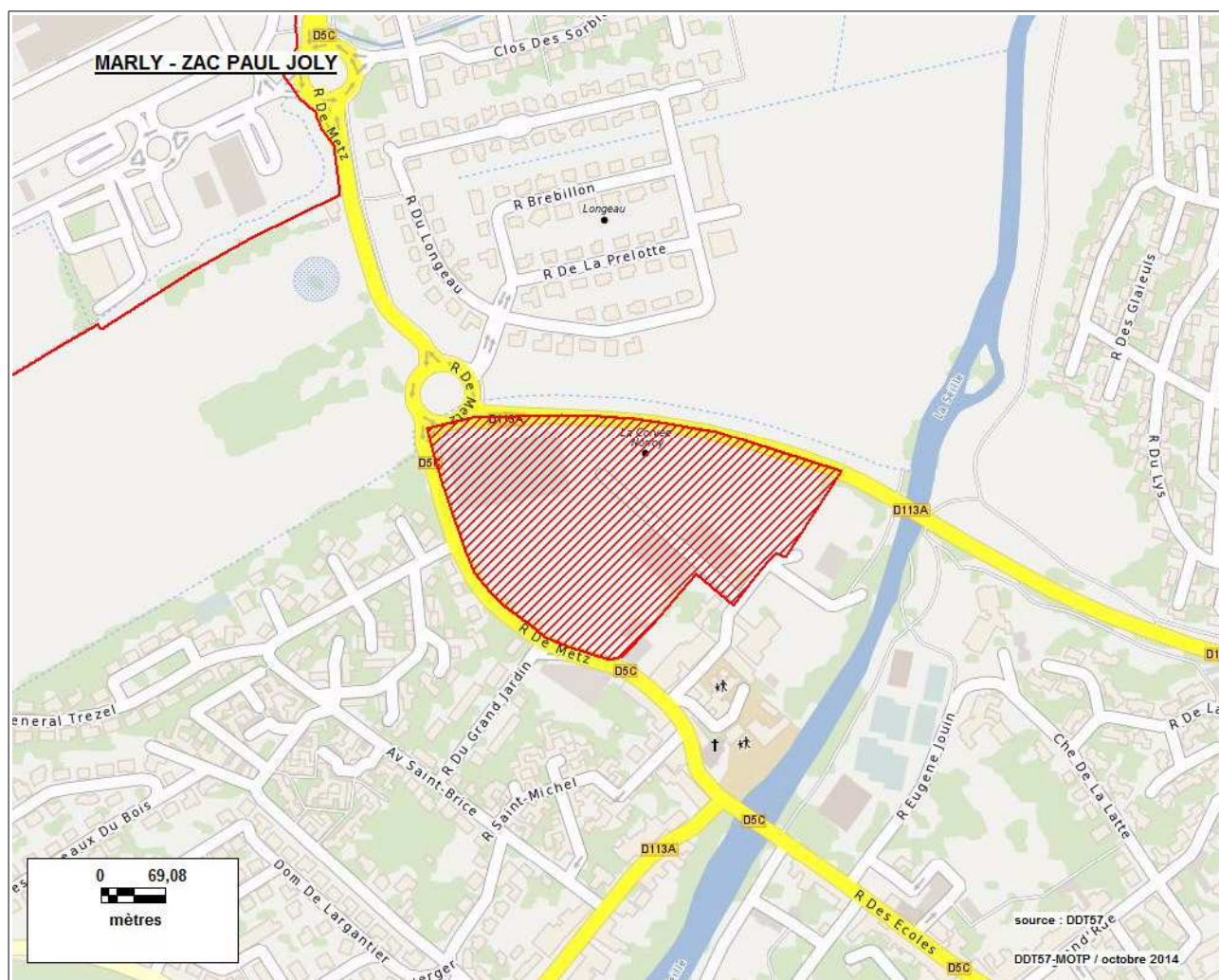
Année création	Nature d'aménagement						Logement social	Surface emprise
	Artisanat	Commerce	Habitat	Industrie	Loisirs	Service		
1992	X	X				X	45,5 ha	



Commune : MARLY

2. ZAC PAUL JOLY (N° 5744703)
Réfèrent : MARLY - Surface juridique : 6.6 ha

Année création	Nature d'aménagement						Logement social	Surface emprise
	Artisanat	Commerce	Habitat	Industrie	Loisirs	Service		
2010		X	X				92	7,2 ha

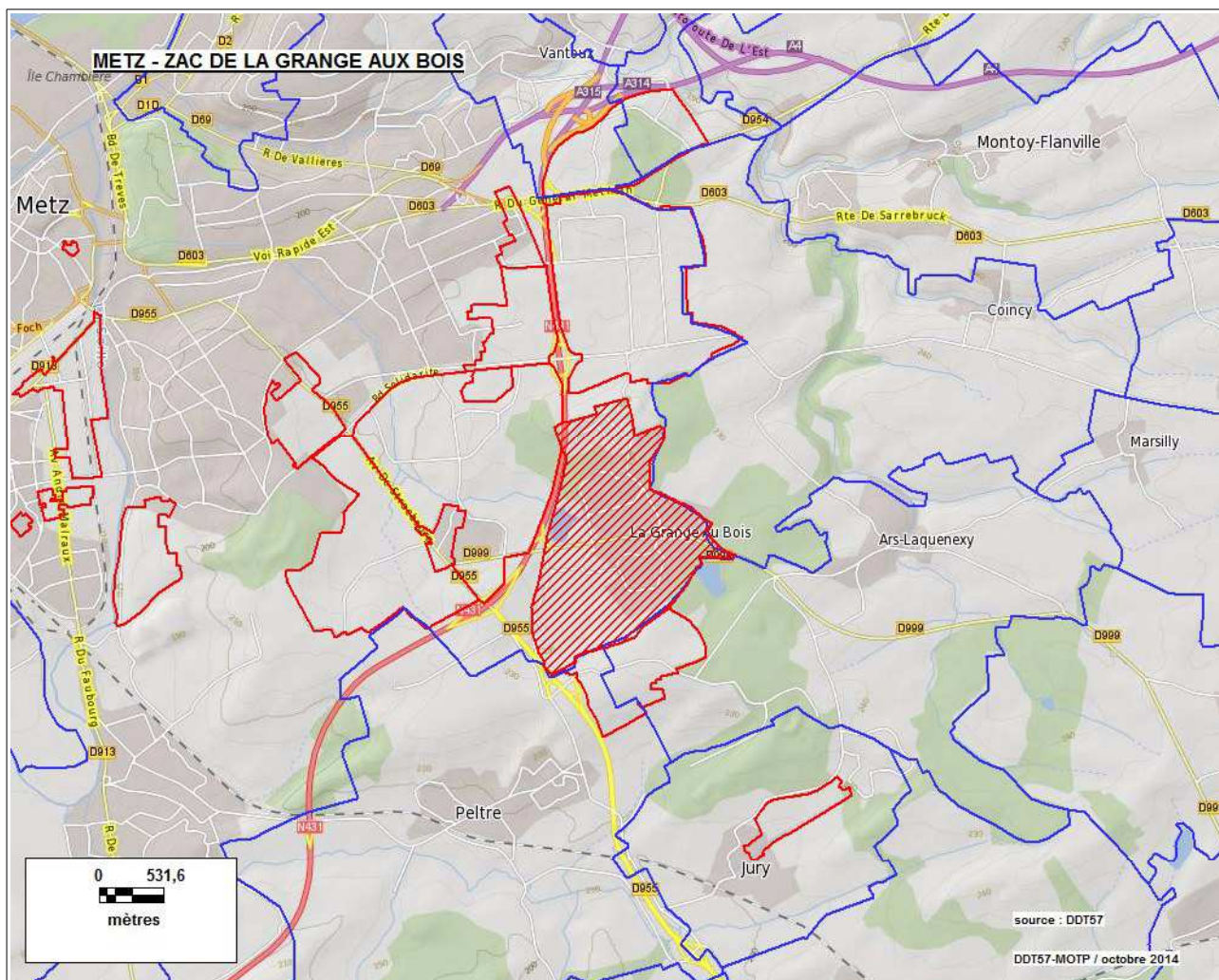


Surface totale de l'emprise des ZAC sur la commune : 52,7 ha

Commune : METZ

1. ZAC DE LA GRANGE AUX BOIS (N° 5746302)
Réfèrent : METZ - Surface juridique : 189.0 ha

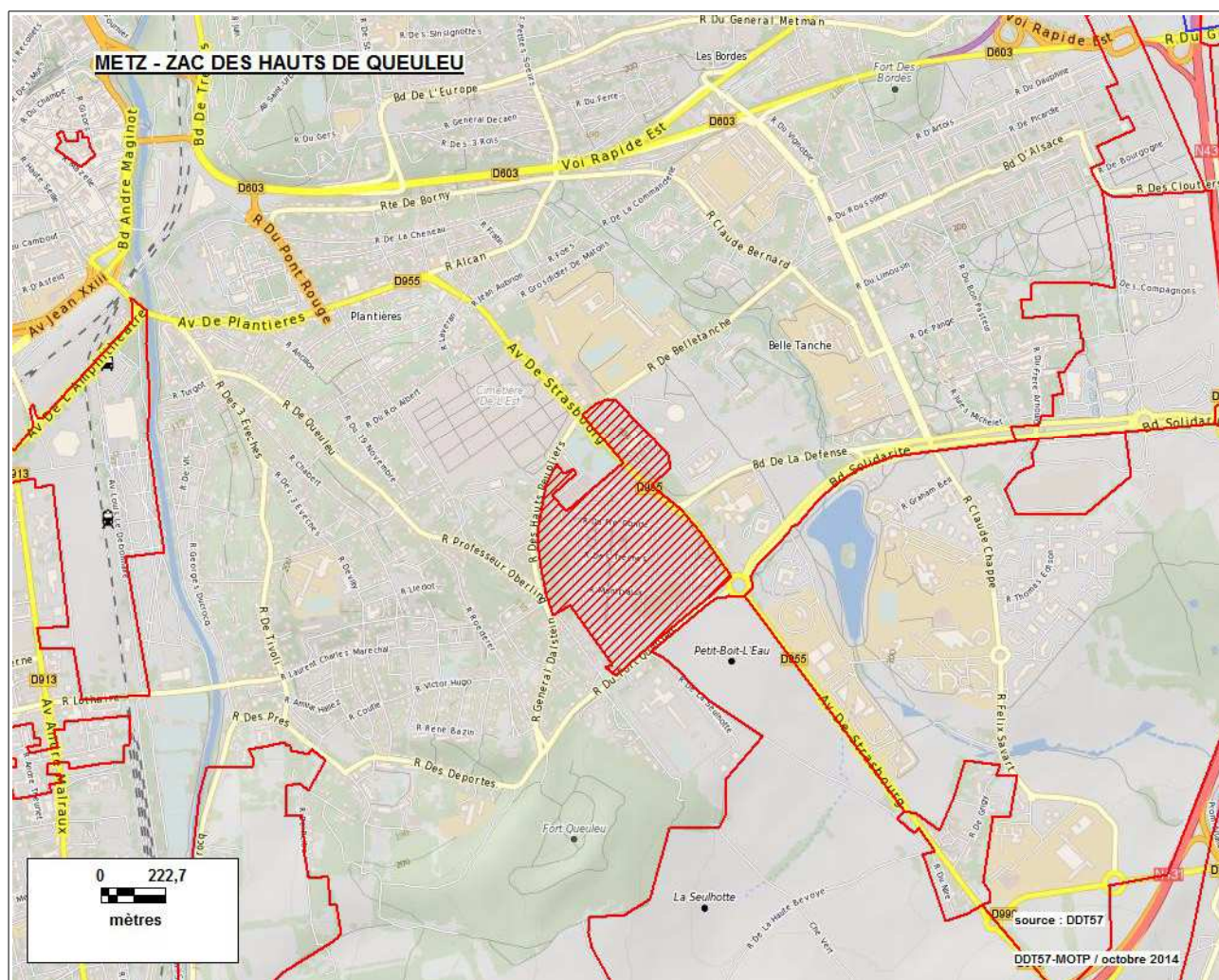
Année création	Nature d'aménagement						Logement social	Surface emprise
	Artisanat	Commerce	Habitat	Industrie	Loisirs	Service		
1974			X			X	853	193,4 ha



Commune : METZ

2. ZAC DES HAUTS DE QUEULEU (N° 5746303)
Réfèrent : METZ - Surface juridique : 33.0 ha

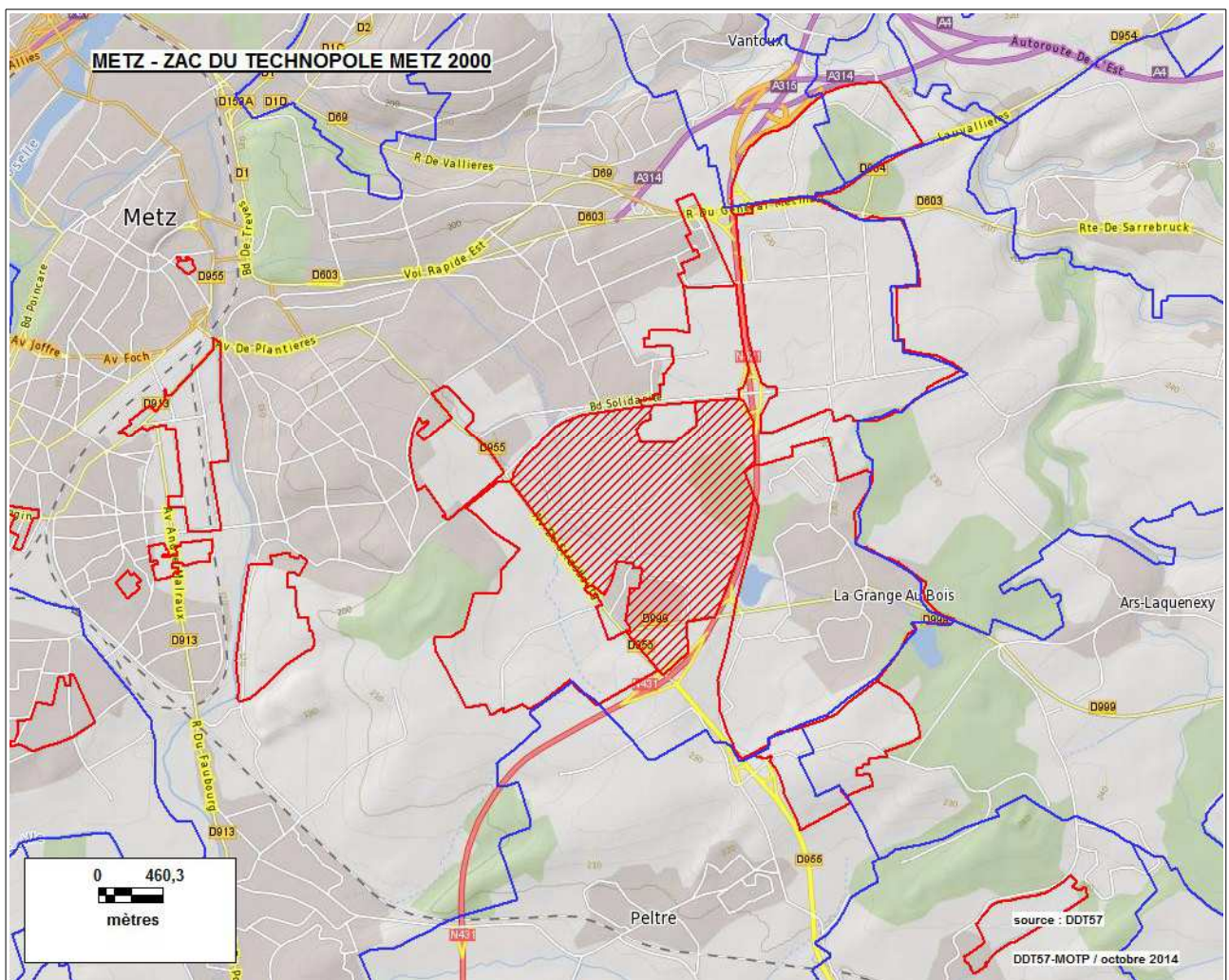
Année création	Nature d'aménagement						Logement social	Surface emprise
	Artisanat	Commerce	Habitat	Industrie	Loisirs	Service		
1982	X	X	X		X	X	126	31,3 ha



Commune : METZ

3. ZAC DU TECHNOPOLE METZ 2000 (N° 5746304)
Réfèrent : METZ - Surface juridique : 185.0 ha

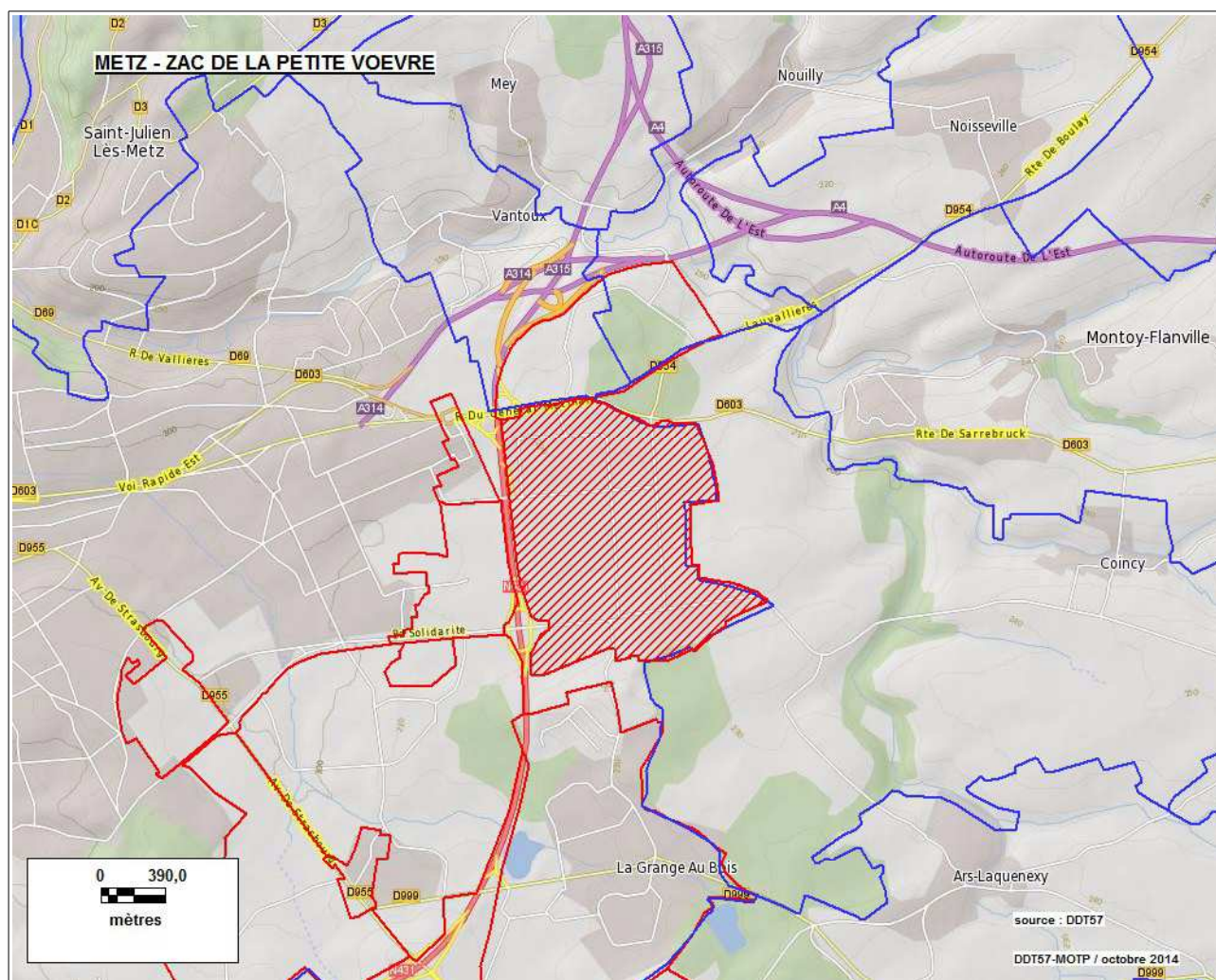
Année création	Nature d'aménagement						Logement social	Surface emprise
	Artisanat	Commerce	Habitat	Industrie	Loisirs	Service		
1983				X	X		0	191,4 ha



Commune : METZ

6. ZAC DE LA PETITE VOEVRE (N° 5746307)
Réfèrent : METZ - Surface juridique : 15.6 ha

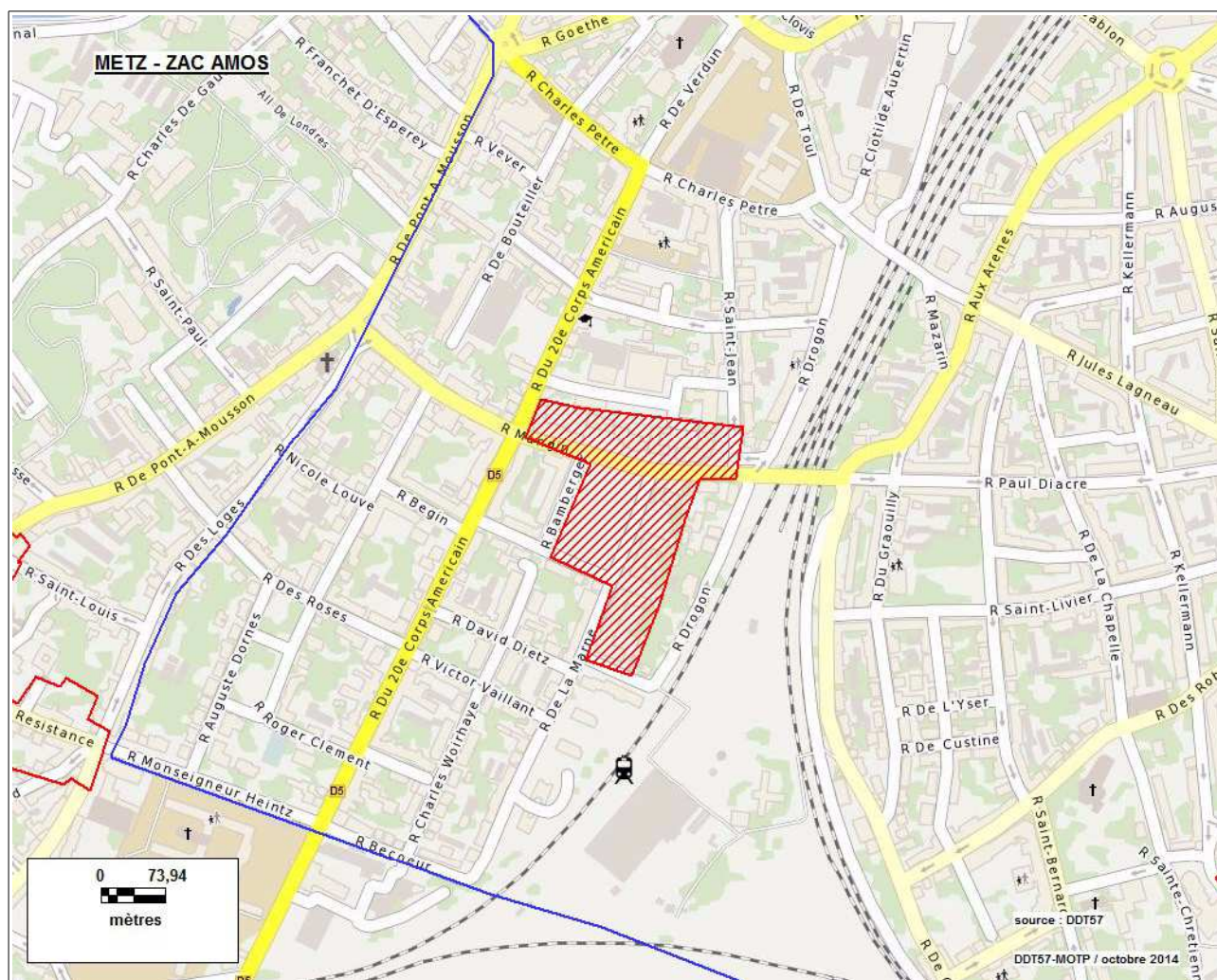
Année création	Nature d'aménagement						Logement social	Surface emprise
	Artisanat	Commerce	Habitat	Industrie	Loisirs	Service		
1990				X		X	0	168,5 ha



Commune : METZ

8. ZAC AMOS (N° 5746310)
Réfèrent : METZ - Surface juridique : 3.6 ha

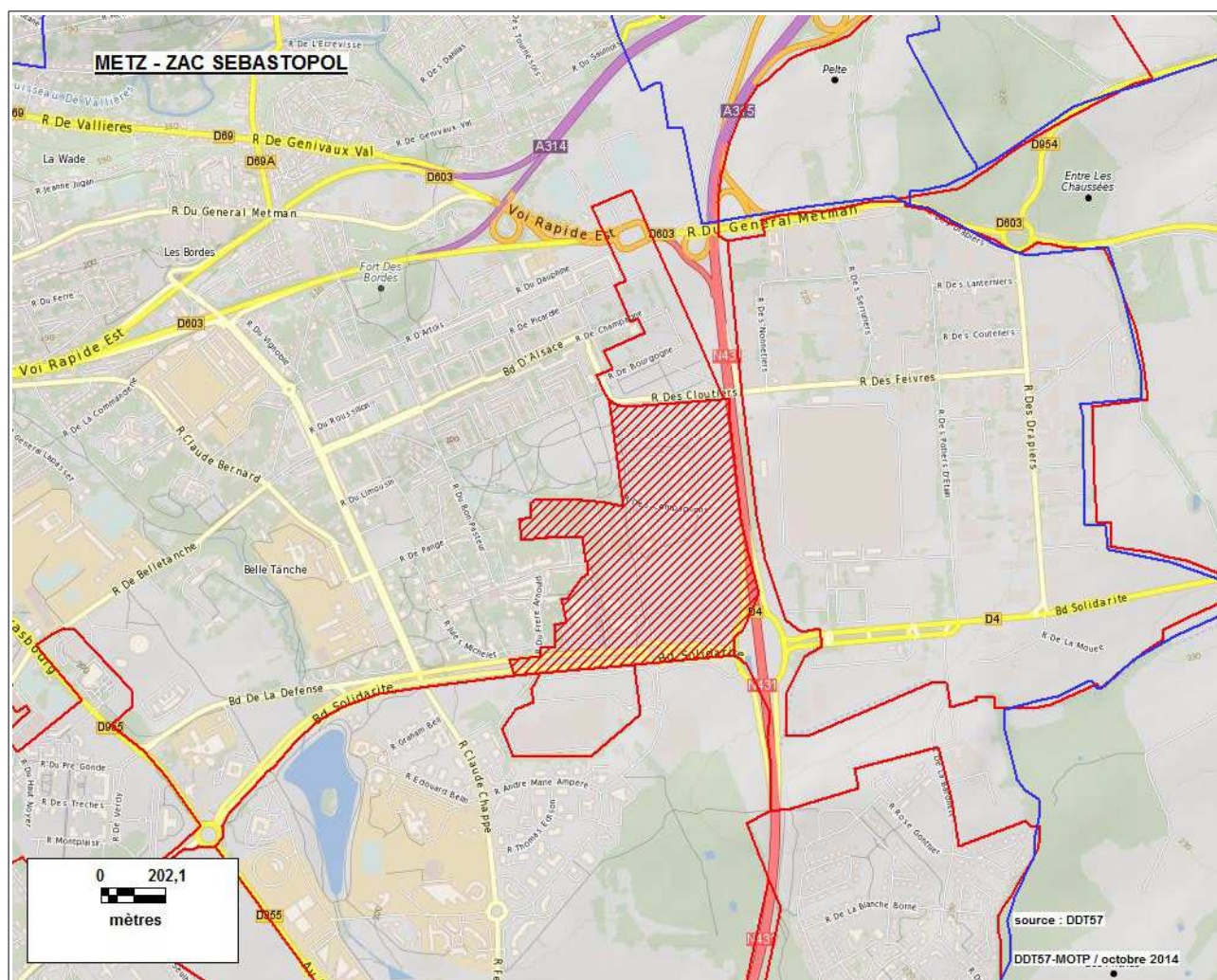
Année création	Nature d'aménagement						Logement social	Surface emprise
	Artisanat	Commerce	Habitat	Industrie	Loisirs	Service		
1994			X			X		3,6 ha



Commune : METZ

9. ZAC SEBASTOPOL (N° 5746311)
Réfèrent : METZ - Surface juridique : 37.0 ha

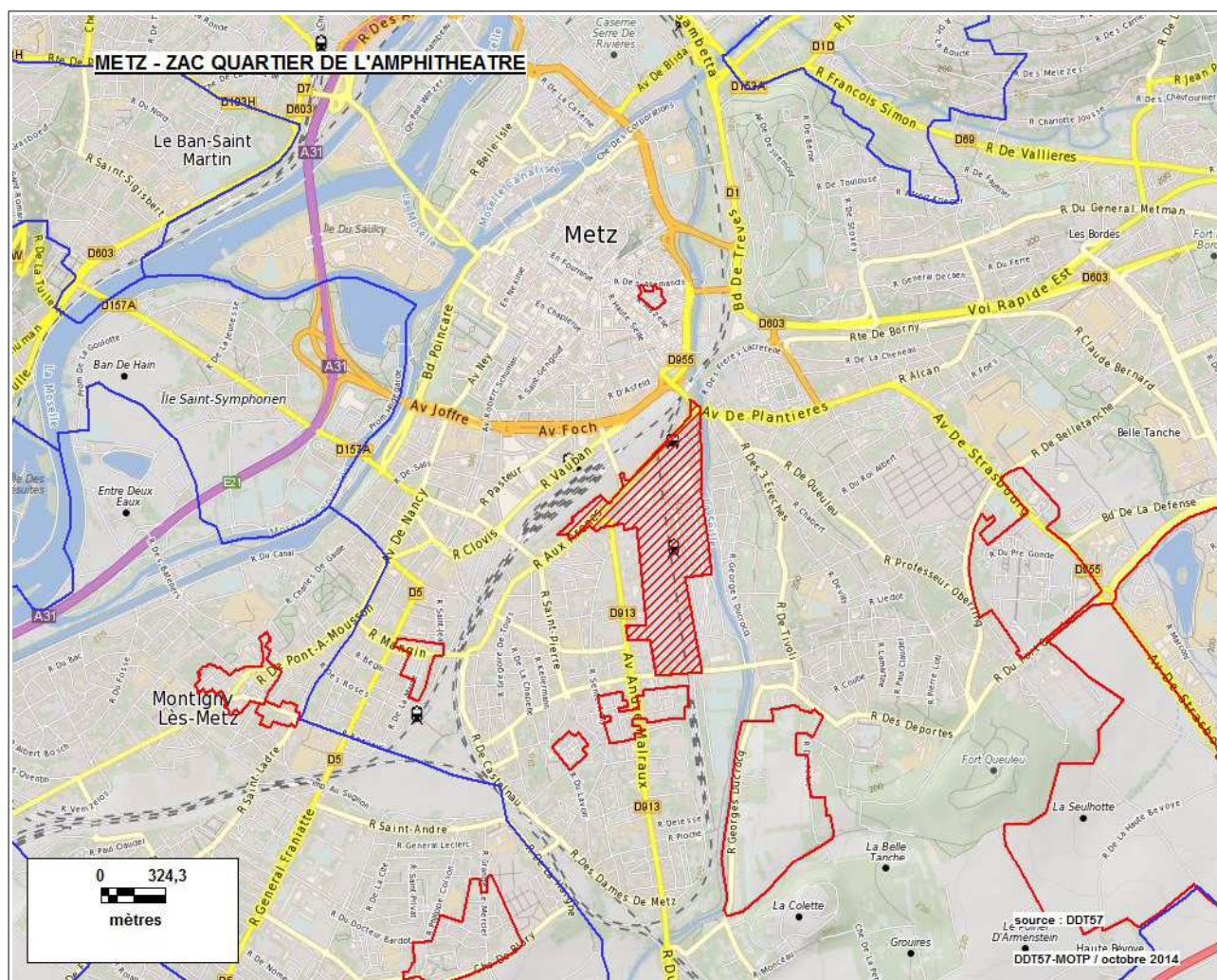
Année création	Nature d'aménagement						Logement social	Surface emprise
	Artisanat	Commerce	Habitat	Industrie	Loisirs	Service		
1997	X	X	X			X	30 (prév.)	40,0 ha



Commune : METZ

10. ZAC QUARTIER DE L'AMPHITHEATRE (N° 5746313)
 Référent : METZ - Surface juridique : 37.0 ha

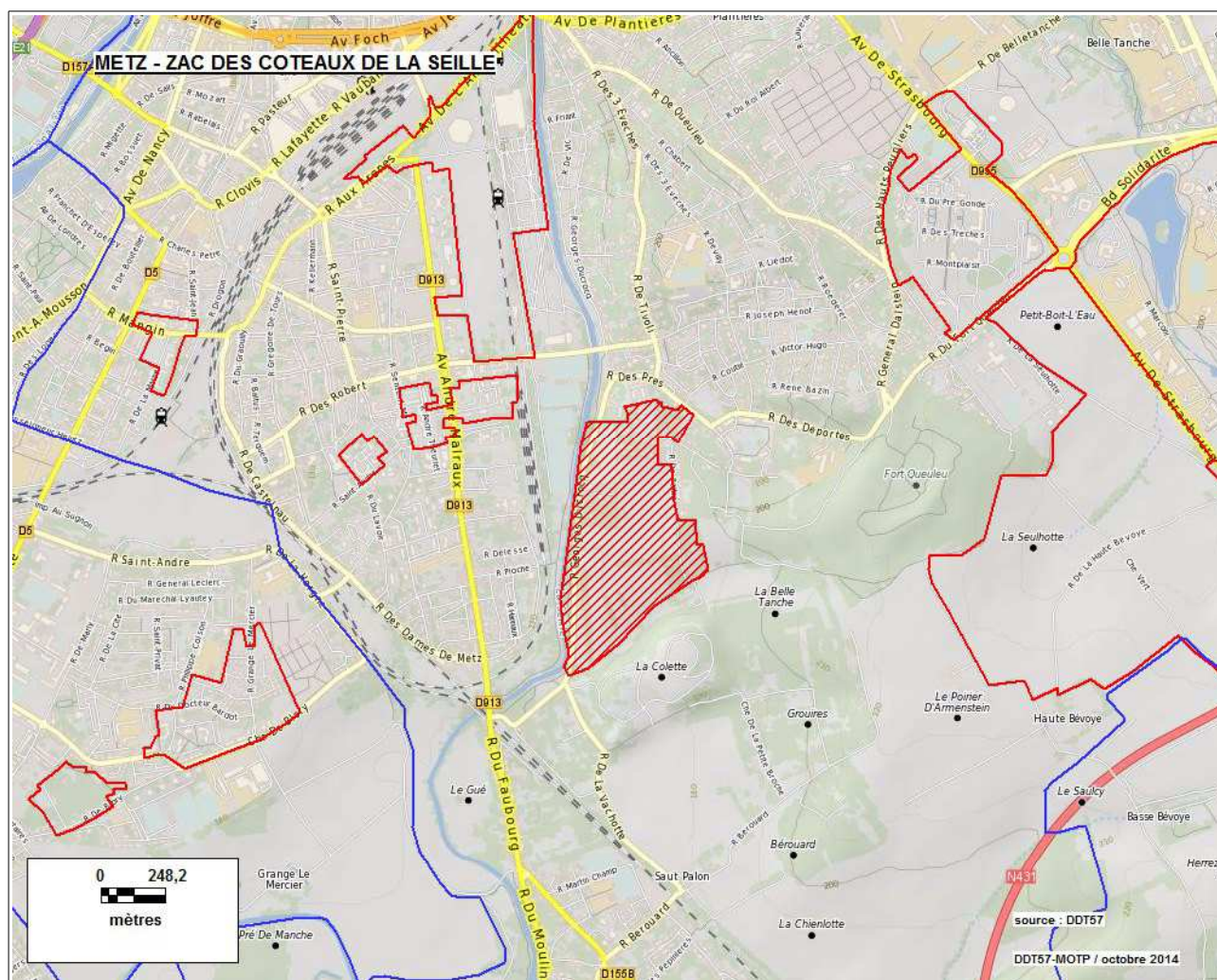
Année création	Nature d'aménagement						Logement social	Surface emprise
	Artisanat	Commerce	Habitat	Industrie	Loisirs	Service		
2000		X	X		X	X	300 (prév.)	39,4 ha



Commune : METZ

13. ZAC DES COTEAUX DE LA SEILLE (N° 5746316)
Réfèrent : METZ - Surface juridique : 31.7 ha

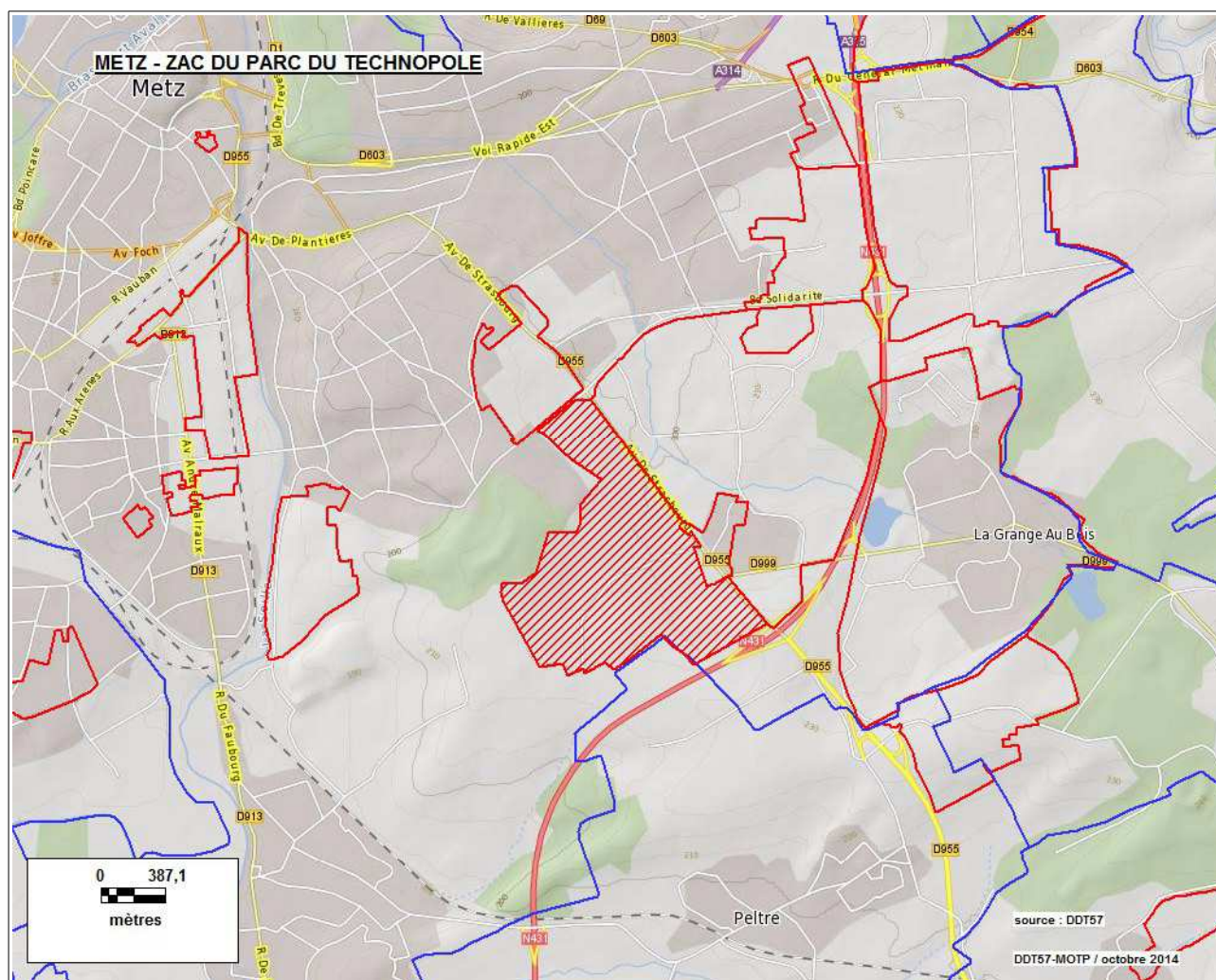
Année création	Nature d'aménagement						Logement social	Surface emprise
	Artisanat	Commerce	Habitat	Industrie	Loisirs	Service		
2007		X	X		X	X	60 (prév.)	35,4 ha



Commune : METZ

14. ZAC DU PARC DU TECHNOPOLE (N° 5746318)
Réfèrent : METZ - Surface juridique : non renseignée

Année création	Nature d'aménagement						Logement social	Surface emprise
	Artisanat	Commerce	Habitat	Industrie	Loisirs	Service		
2010		X	X			X		119,1 ha

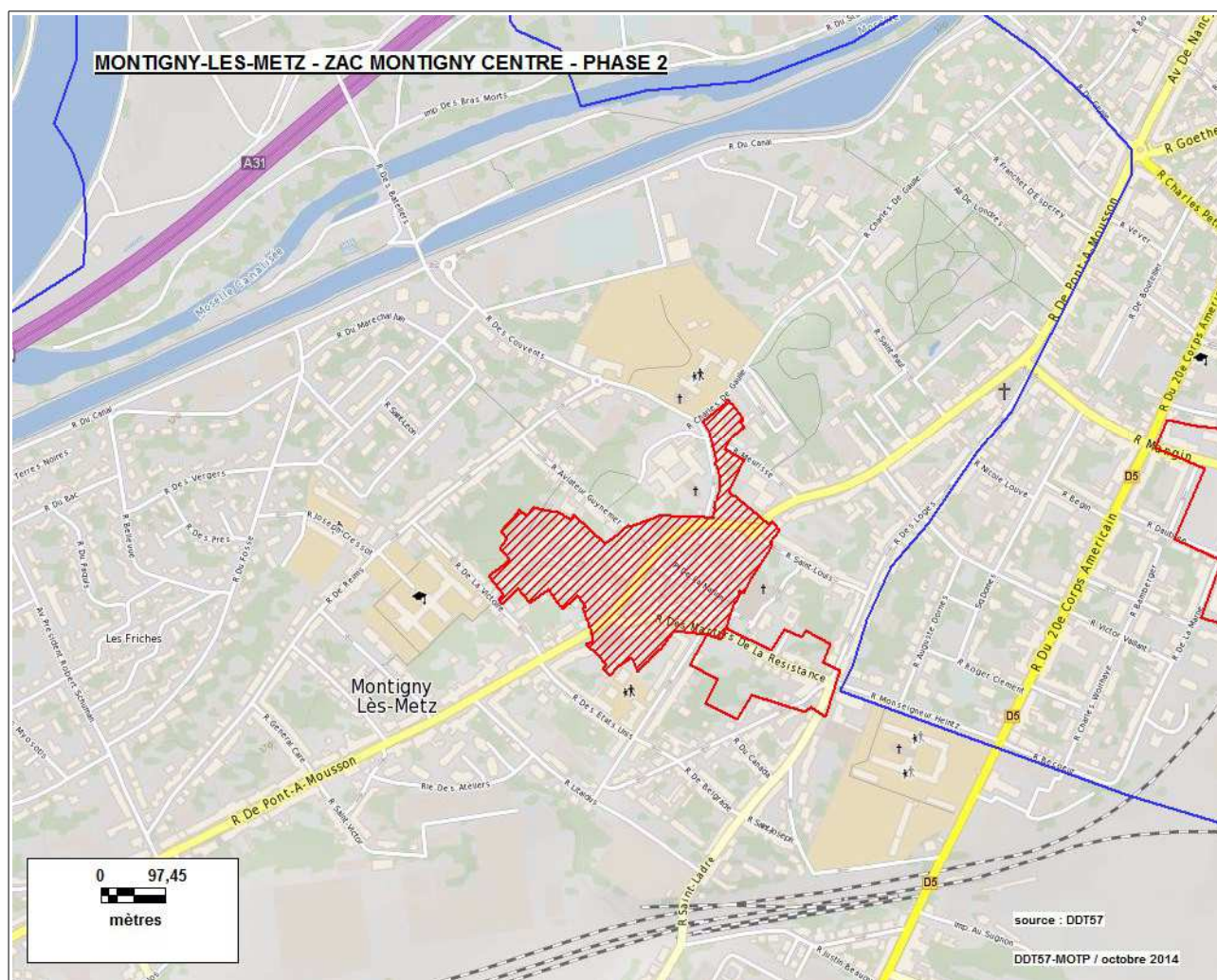


Surface totale de l'emprise des ZAC sur la commune : 857,6 ha

Commune : MONTIGNY-LES-METZ

1. ZAC MONTIGNY CENTRE - PHASE 2 (N° 5748002)
Réfèrent : MONTIGNY-LES-METZ - Surface juridique : 2.5 ha

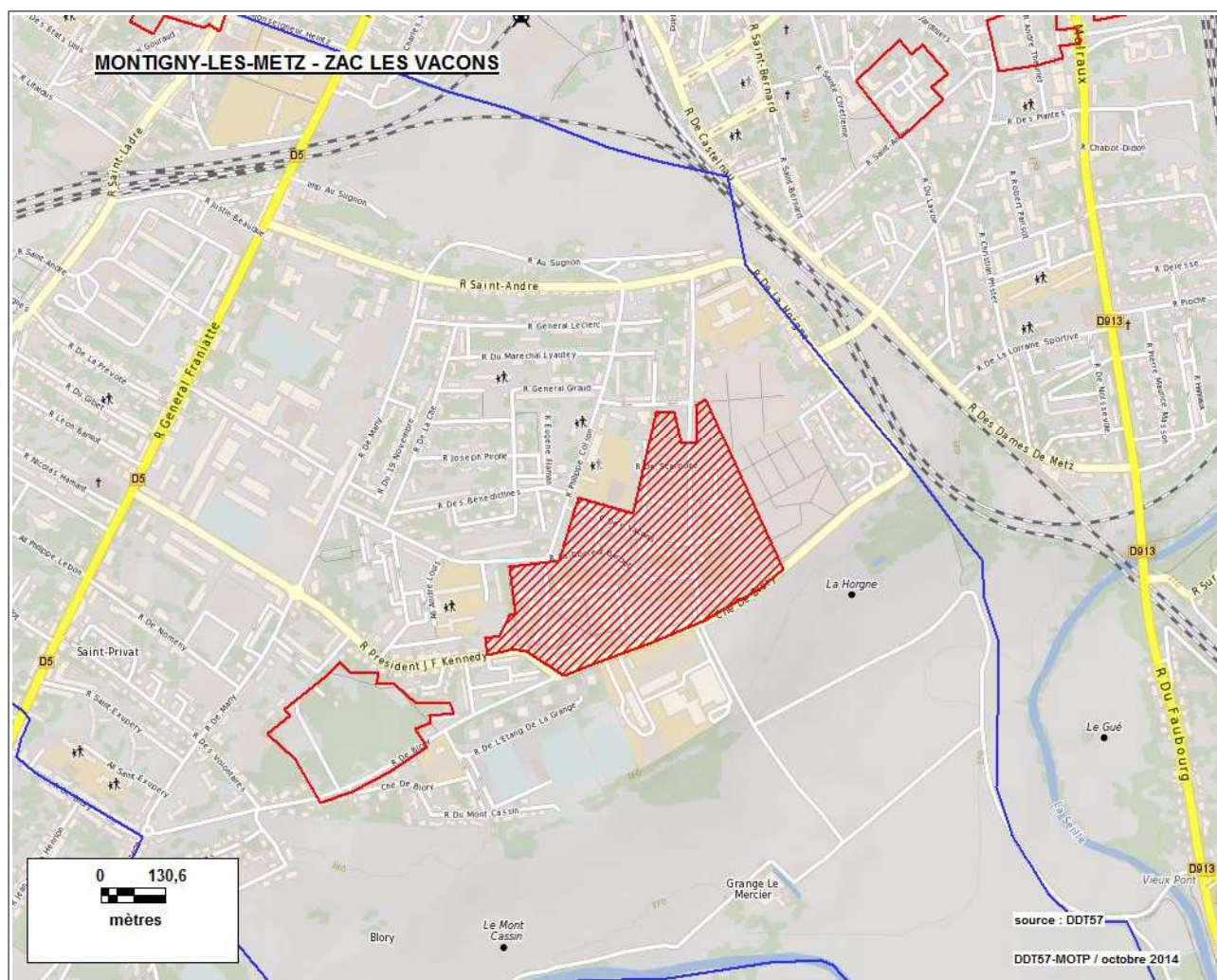
Année création	Nature d'aménagement						Logement social	Surface emprise
	Artisanat	Commerce	Habitat	Industrie	Loisirs	Service		
1975		X	X			X	113	6,6 ha



Commune : MONTIGNY-LES-METZ

2. ZAC LES VACONS (N° 5748003)
Réfèrent : MONTIGNY-LES-METZ - Surface juridique : 16.0 ha

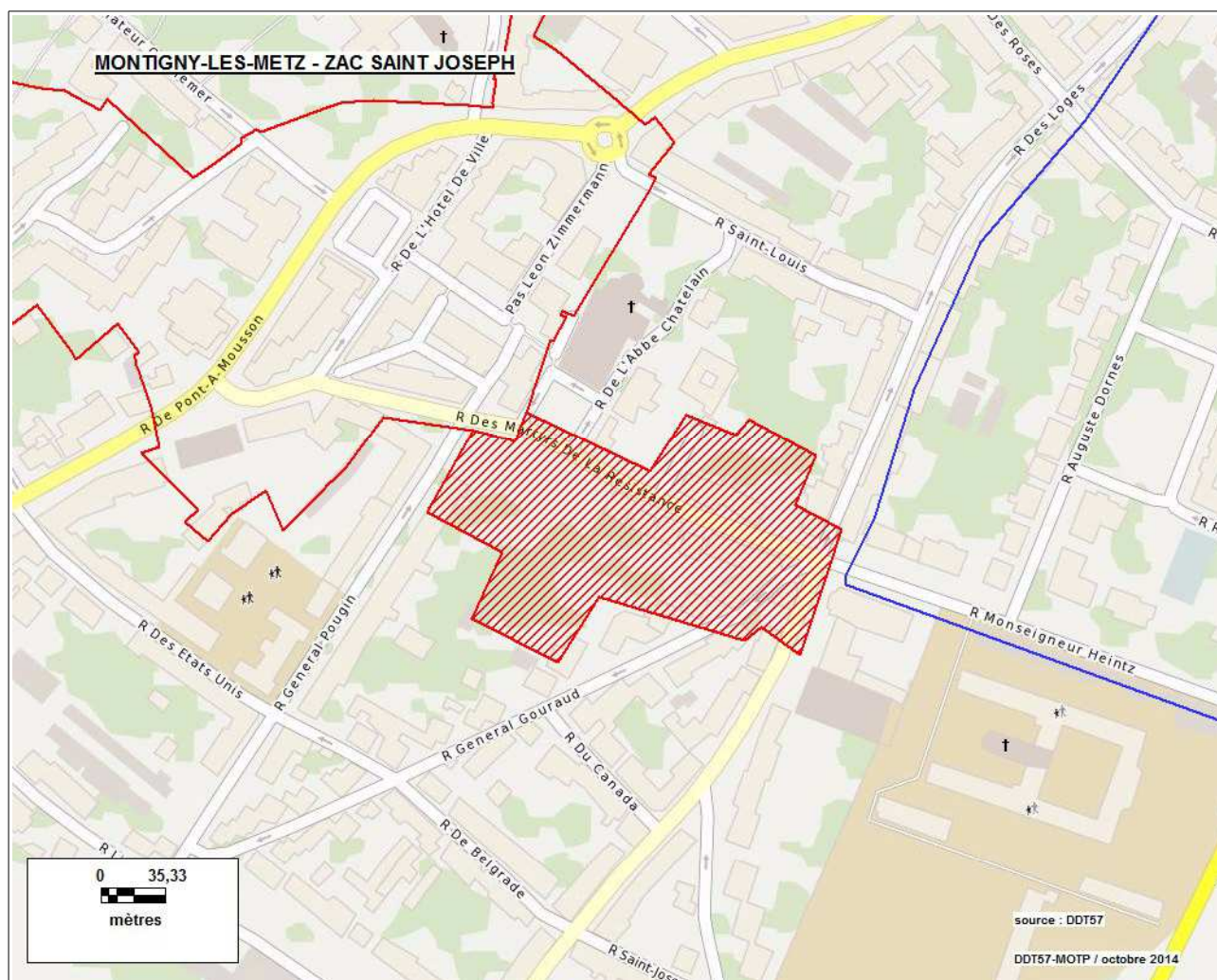
Année création	Nature d'aménagement						Logement social	Surface emprise
	Artisanat	Commerce	Habitat	Industrie	Loisirs	Service		
1978			X	X	X	X	422	15,5 ha



Commune : MONTIGNY-LES-METZ

3. ZAC SAINT JOSEPH (N° 5748004)
Réfèrent : MONTIGNY-LES-METZ - Surface juridique : 2.0 ha

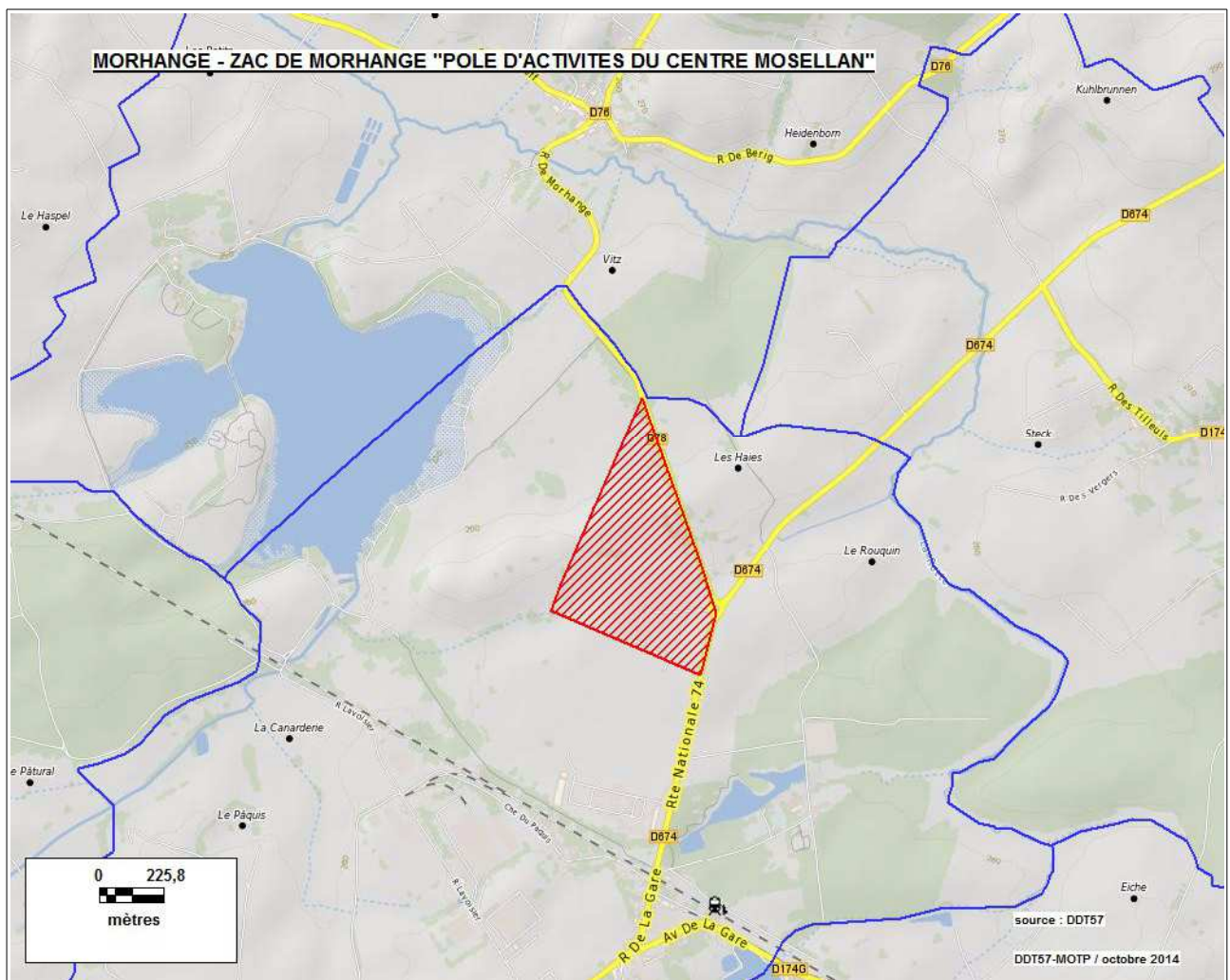
Année création	Nature d'aménagement						Logement social	Surface emprise
	Artisanat	Commerce	Habitat	Industrie	Loisirs	Service		
1995		X	X				0	1,9 ha



Commune : MORHANGE

1. ZAC DE MORHANGE "POLE D'ACTIVITES DU CENTRE MOSELLAN" (N° 5748301)
Réfèrent : CC DU CENTRE MOSELLAN - Surface juridique : 27.4 ha

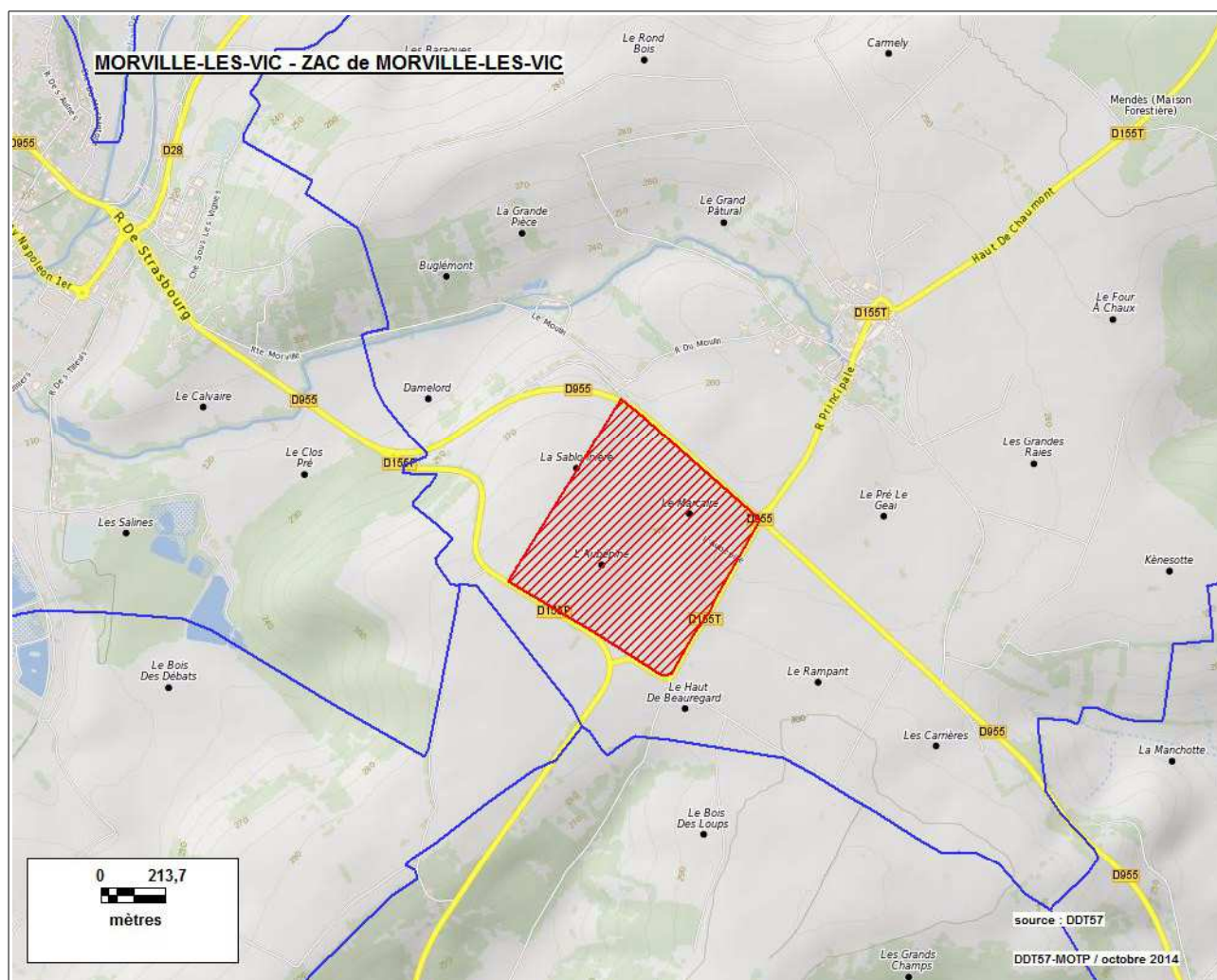
Année création	Nature d'aménagement						Logement social	Surface emprise
	Artisanat	Commerce	Habitat	Industrie	Loisirs	Service		
2006				X		X	0	27,1 ha



Commune : MORVILLE-LES-VIC

1. ZAC de MORVILLE-LES-VIC (N° 5748501)
Réfèrent : CC DU SAULNOIS - Surface juridique : 40.0 ha

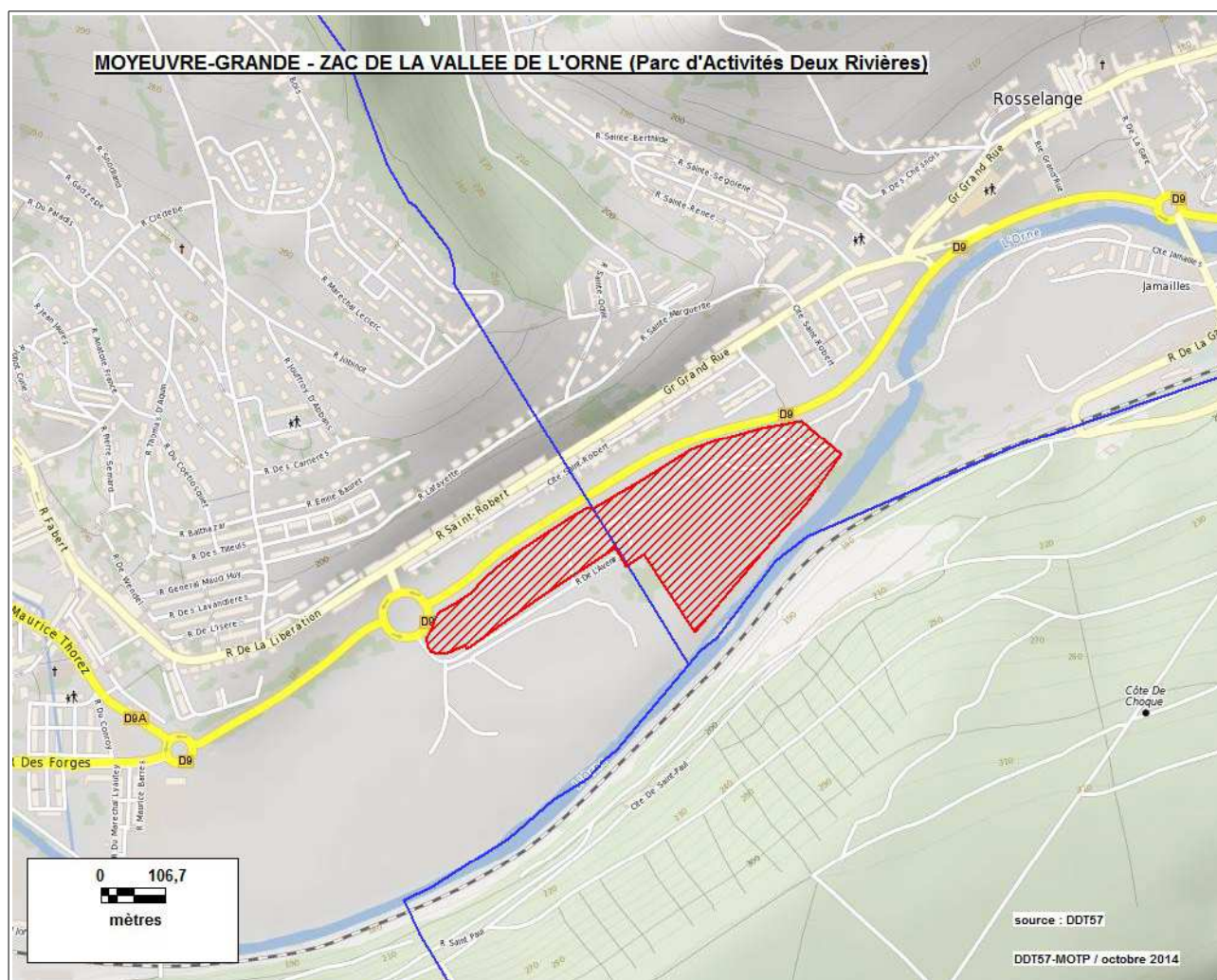
Année création	Nature d'aménagement						Logement social	Surface emprise
	Artisanat	Commerce	Habitat	Industrie	Loisirs	Service		
1997				X		X	0	38,6 ha



Communes : MOYEUVE-GRANDE / ROSSELANGE

1. ZAC DE LA VALLEE DE L'ORNE (Parc d'Activités Deux Rivières) (N° 5749101)
Réfèrent : S.I.I.V.O. - Surface juridique : 10.0 ha

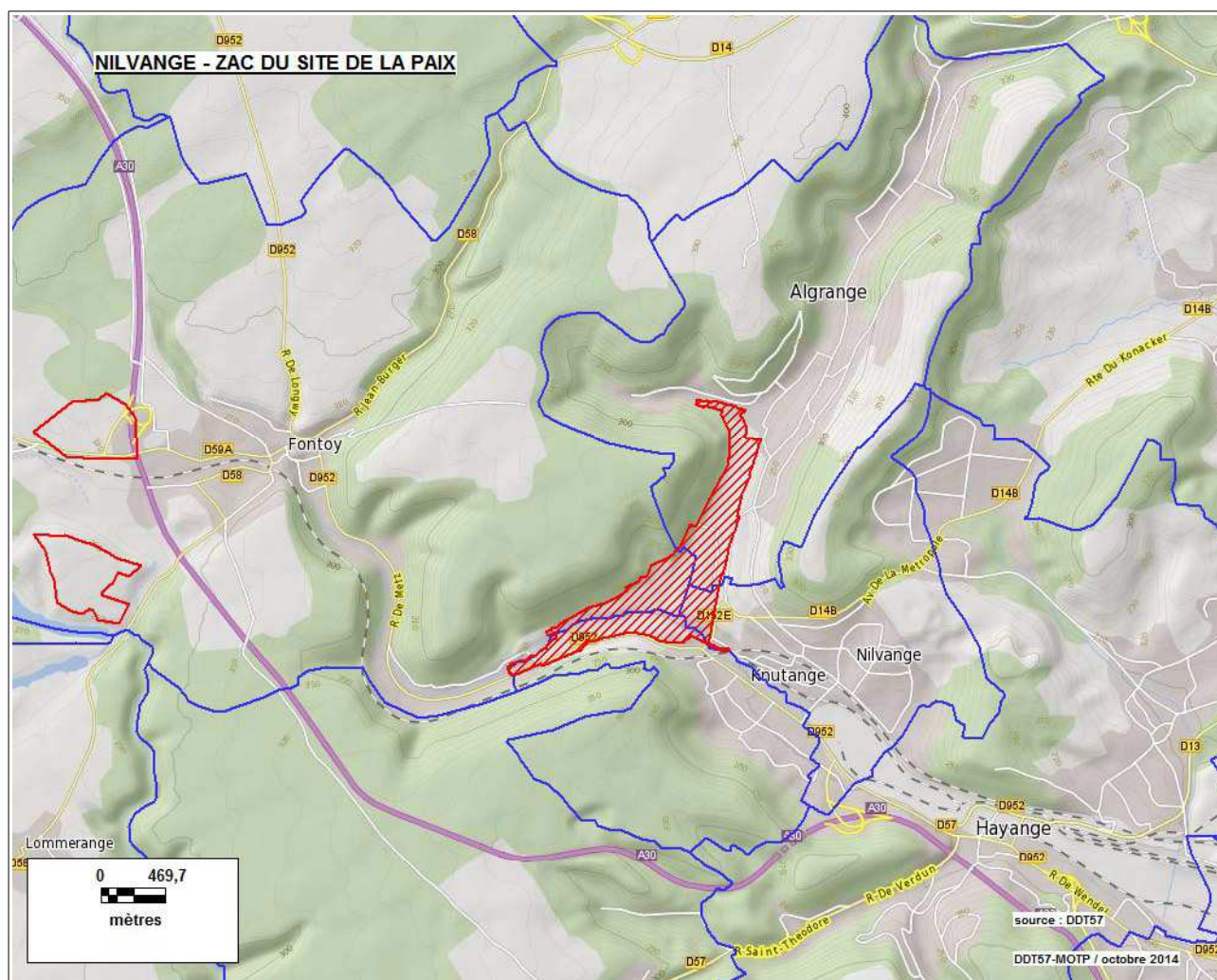
Année création	Nature d'aménagement						Logement social	Surface emprise
	Artisanat	Commerce	Habitat	Industrie	Loisirs	Service		
1986	X			X		X	0	9,3 ha



Communes : NILVANGE / KNUTANGE / ALGRANGE

1. ZAC DU SITE DE LA PAIX (N° 5750801)
Réfèrent : CA VAL DE FENSCH (anciennement SIAPAIX) - Surface juridique : 69.0 ha

Année création	Nature d'aménagement						Logement social	Surface emprise
	Artisanat	Commerce	Habitat	Industrie	Loisirs	Service		
1994			X		X	X	0	76,3 ha



Commune : NORROY-LE-VENEUR

2. ZAC EXTENSION ECOPARC (N° 5751102)
Réfèrent : CC RIVES DE MOSELLE (anciennement CC de Maizières-les-Metz) - Surface juridique :
12.8 ha

Année création	Nature d'aménagement						Logement social	Surface emprise
	Artisanat	Commerce	Habitat	Industrie	Loisirs	Service		
2007								4,0 ha

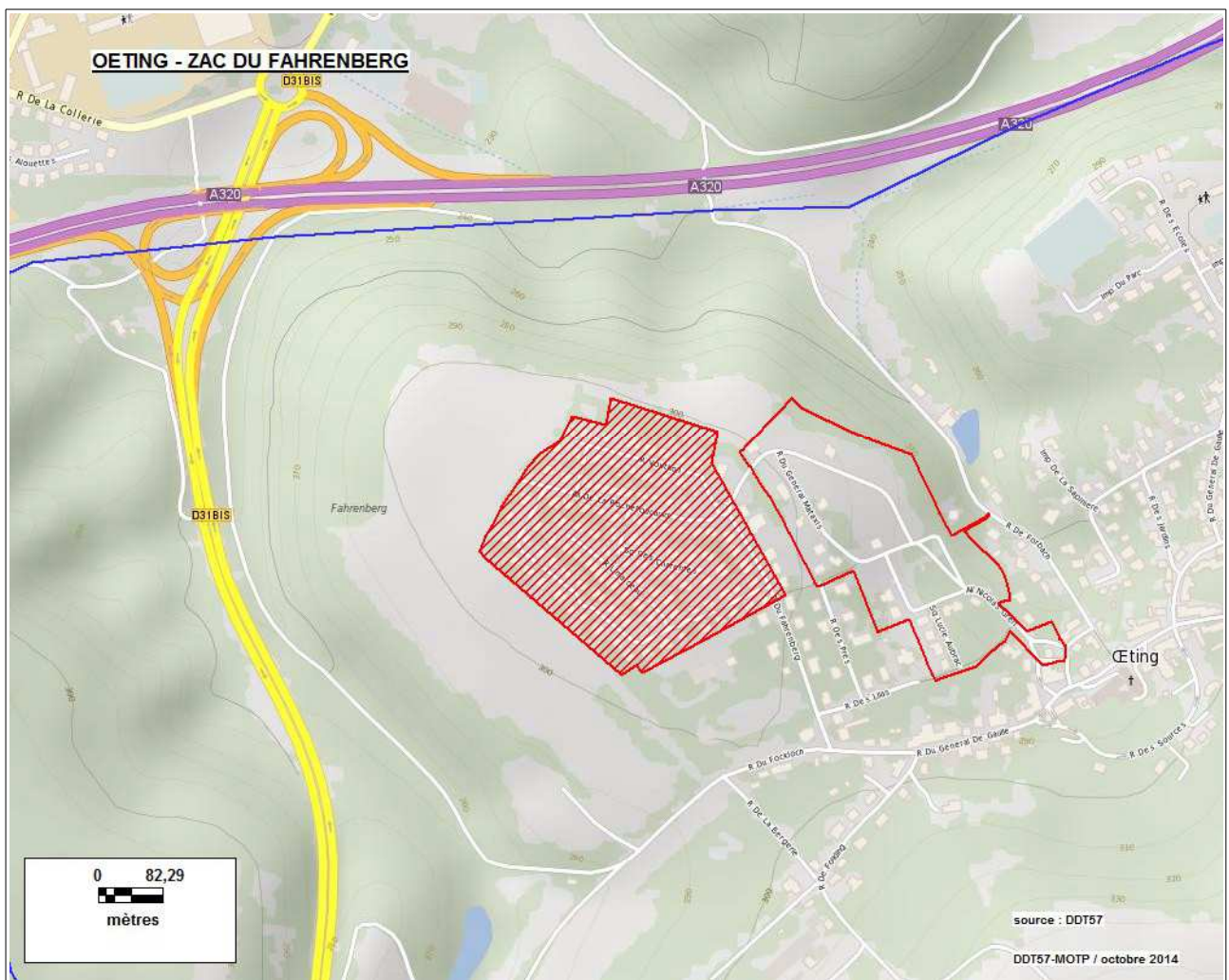


Surface totale de l'emprise des ZAC sur la commune : 85,5 ha

Commune : OETING

1. ZAC DU FAHREMBERG (N° 5752101)
Référent : OETING - Surface juridique : 14.0 ha

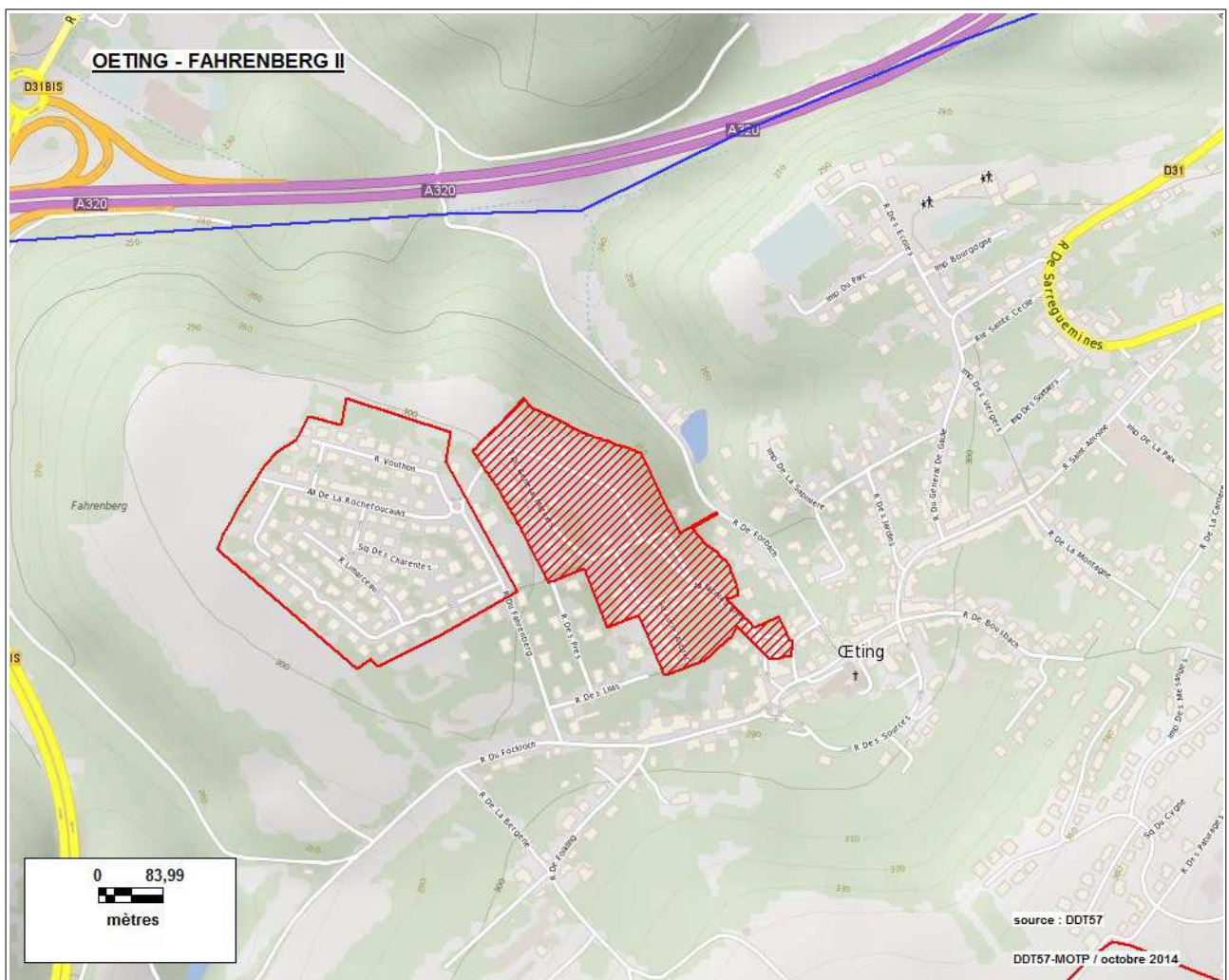
Année création	Nature d'aménagement						Logement social	Surface emprise
	Artisanat	Commerce	Habitat	Industrie	Loisirs	Service		
1985			X				0	7,9 ha



Commune : OETING

2. FAHRENBERG II (N° 5752102)
Réfèrent : OETING - Surface juridique : 5.8 ha

Année création	Nature d'aménagement						Logement social	Surface emprise
	Artisanat	Commerce	Habitat	Industrie	Loisirs	Service		
2000	X		X				0	5,8 ha

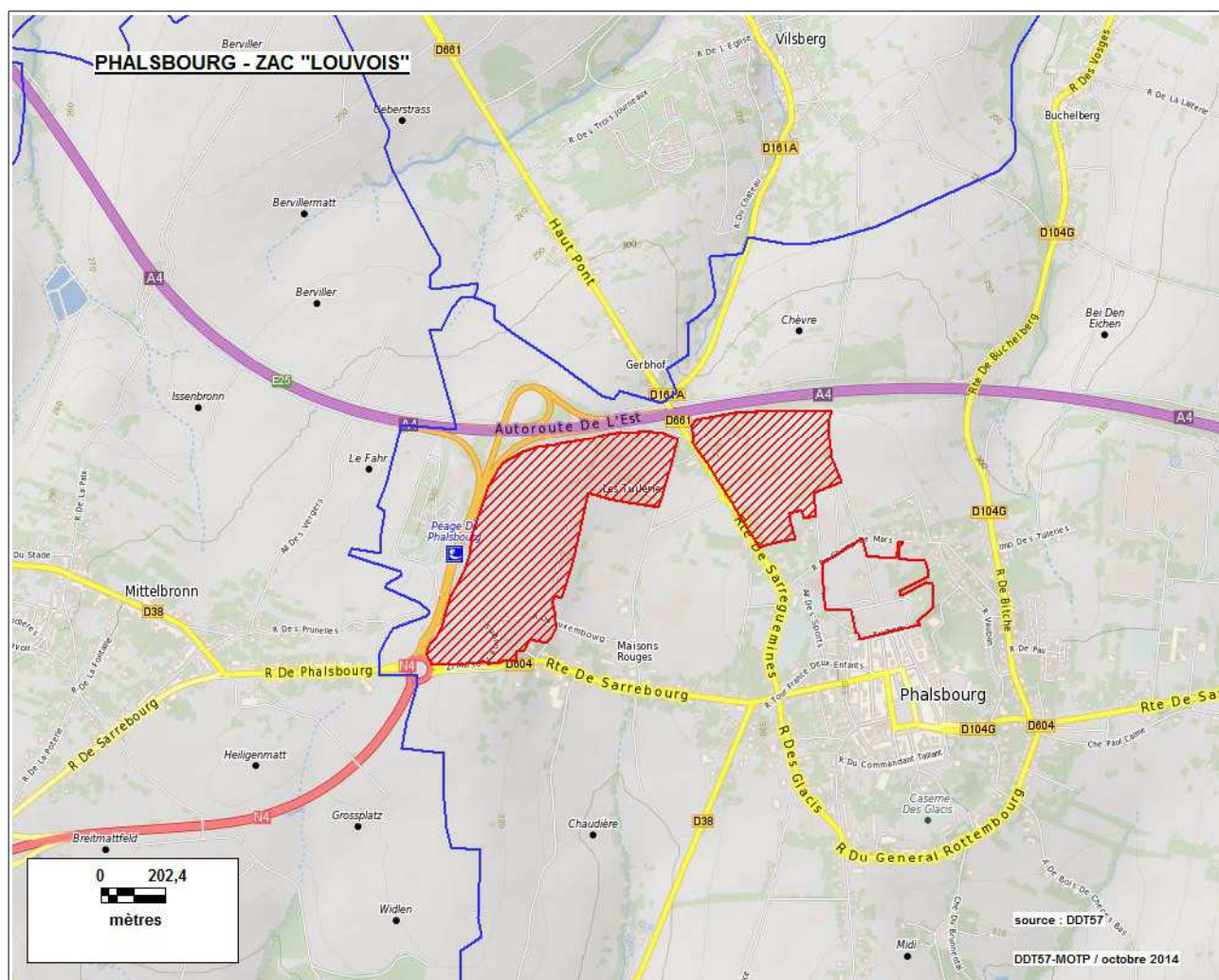


Surface totale de l'emprise des ZAC sur la commune : 13,7 ha

Commune : PHALSBOURG

1. ZAC "LOUVOIS" (N° 5754001)
 Réfèrent : PHALSBOURG - Surface juridique : 38.7 ha

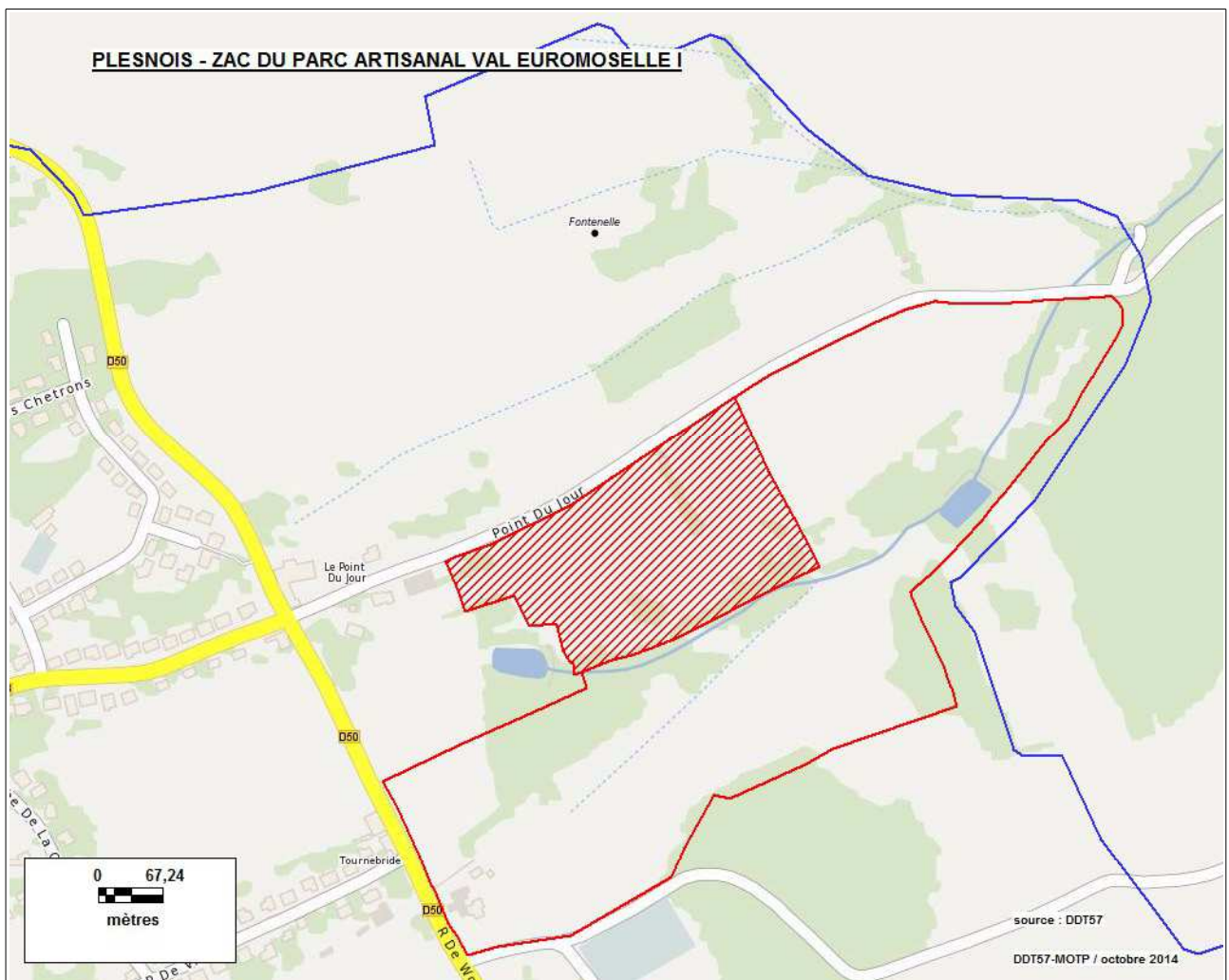
Année création	Nature d'aménagement						Logement social	Surface emprise
	Artisanat	Commerce	Habitat	Industrie	Loisirs	Service		
2005	X	X				X	0	38,6 ha



Commune : PLESNOIS

1. ZAC DU PARC ARTISANAL VAL EUROMOSELLE I (N° 5754601)
Réfèrent : CC RIVES DE MOSELLE (anciennement CC de Maizières-les-Metz) - Surface juridique : 4.8
ha

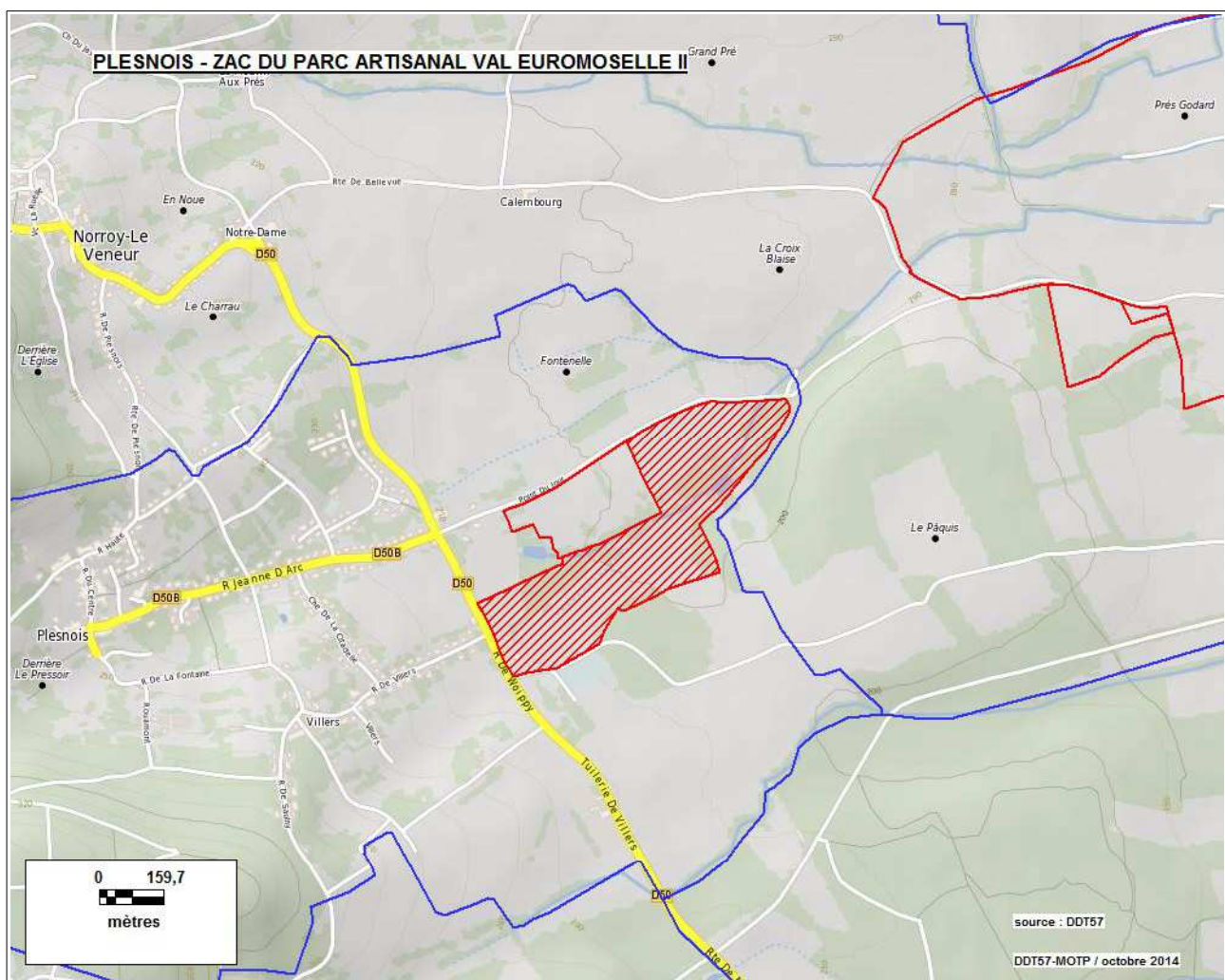
Année création	Nature d'aménagement						Logement social	Surface emprise
	Artisanat	Commerce	Habitat	Industrie	Loisirs	Service		
2007	X						0	5,2 ha



Commune : PLESNOIS

2. ZAC DU PARC ARTISANAL VAL EUROMOSELLE II (N° 5754602)
Réfèrent : CC RIVES DE MOSELLE (anciennement CC de Maizières-les-Metz) - Surface juridique :
18.1 ha

Année création	Nature d'aménagement						Logement social	Surface emprise
	Artisanat	Commerce	Habitat	Industrie	Loisirs	Service		
2007	X						17,8 ha	

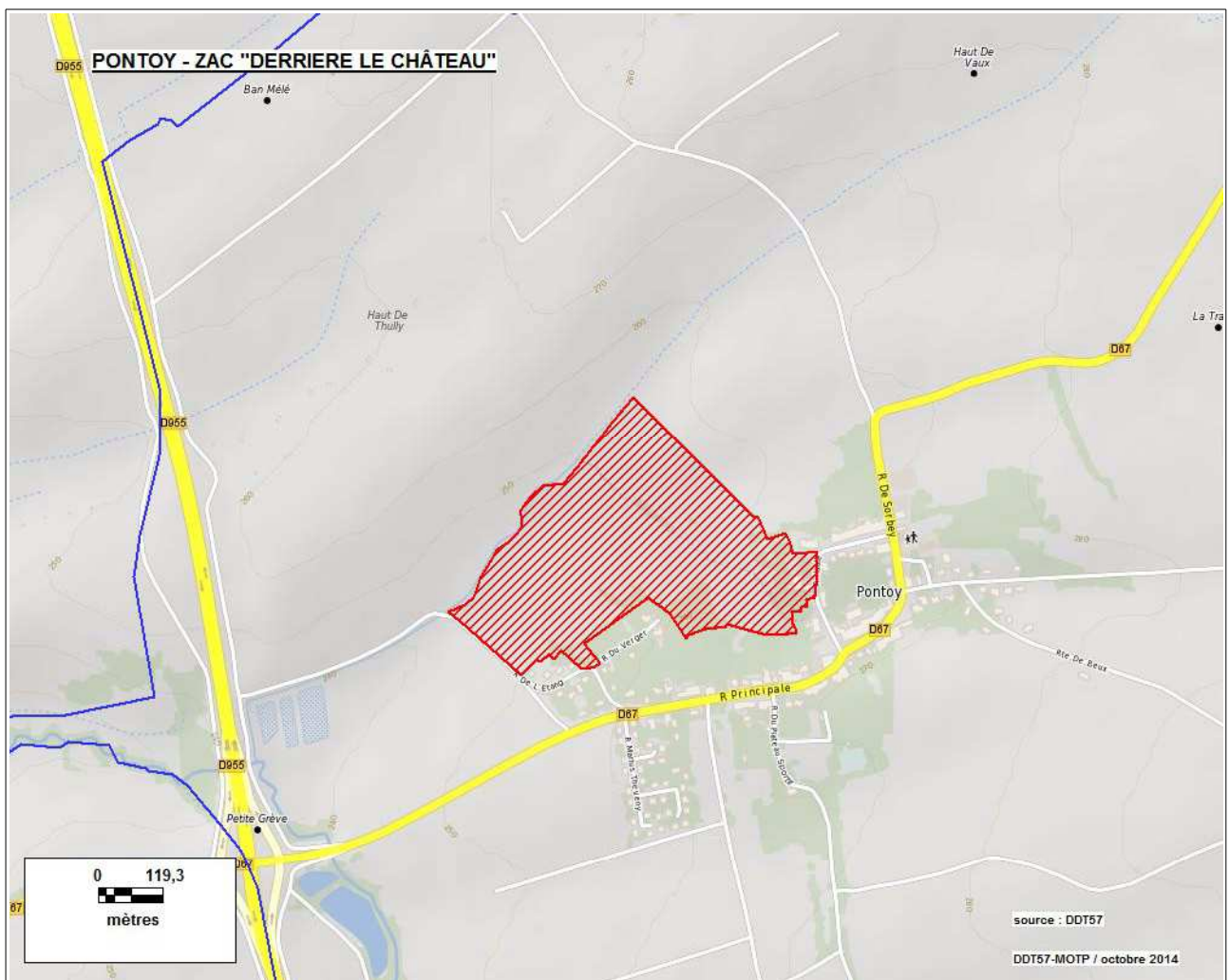


Surface totale de l'emprise des ZAC sur la commune : 23,0 ha

Commune : PONTOY

1. ZAC "DERRIERE LE CHÂTEAU" (N° 5754801)
Réfèrent : PONTOY - Surface juridique : 17.0 ha

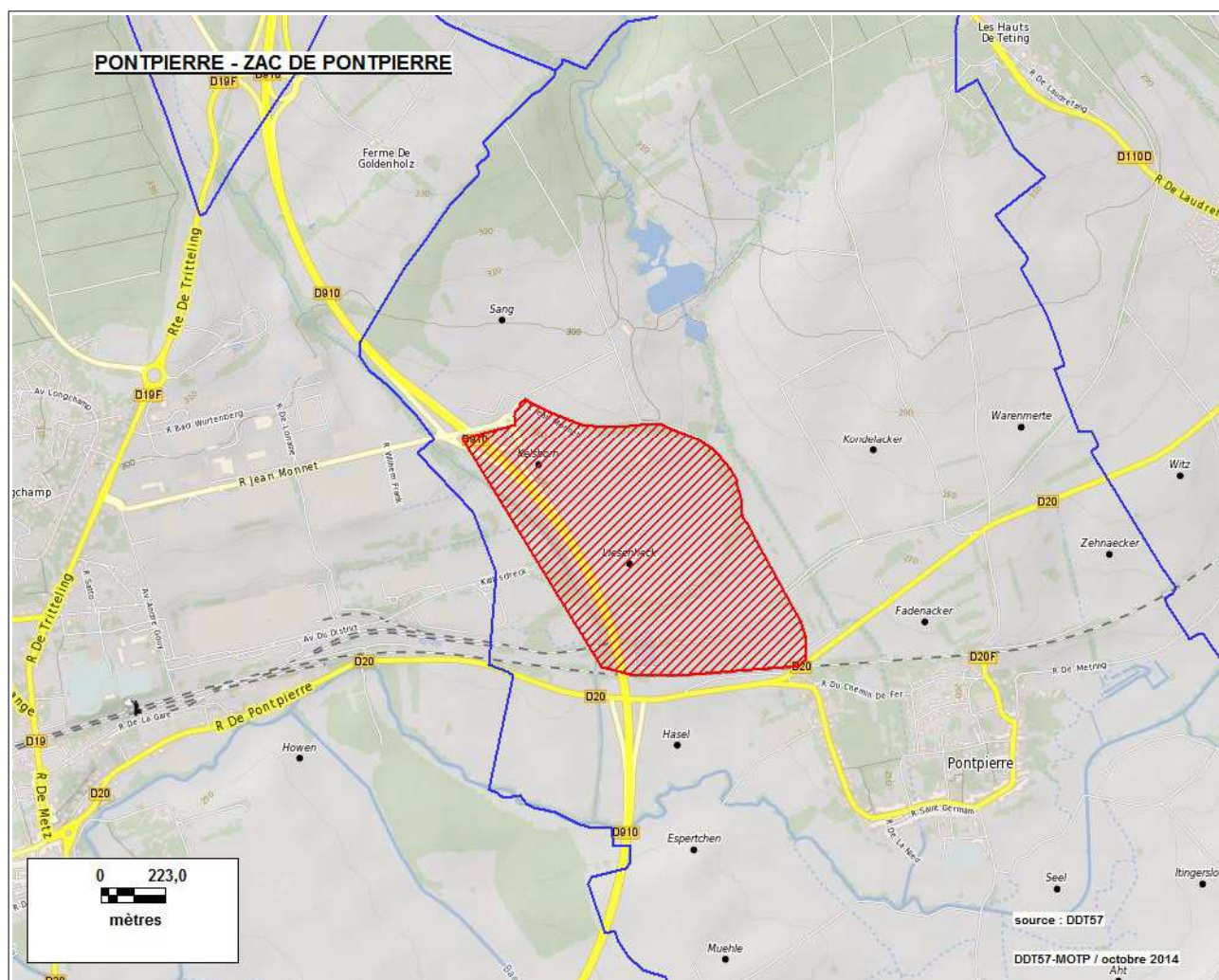
Année création	Nature d'aménagement						Logement social	Surface emprise
	Artisanat	Commerce	Habitat	Industrie	Loisirs	Service		
2007			X					16,6 ha



Commune : PONTPIERRE

1. ZAC DE PONTPIERRE (N° 5754901)
Réfèrent : CC DU DISTRICT URBAIN DE FAULQUEMONT - Surface juridique : 50.5 ha

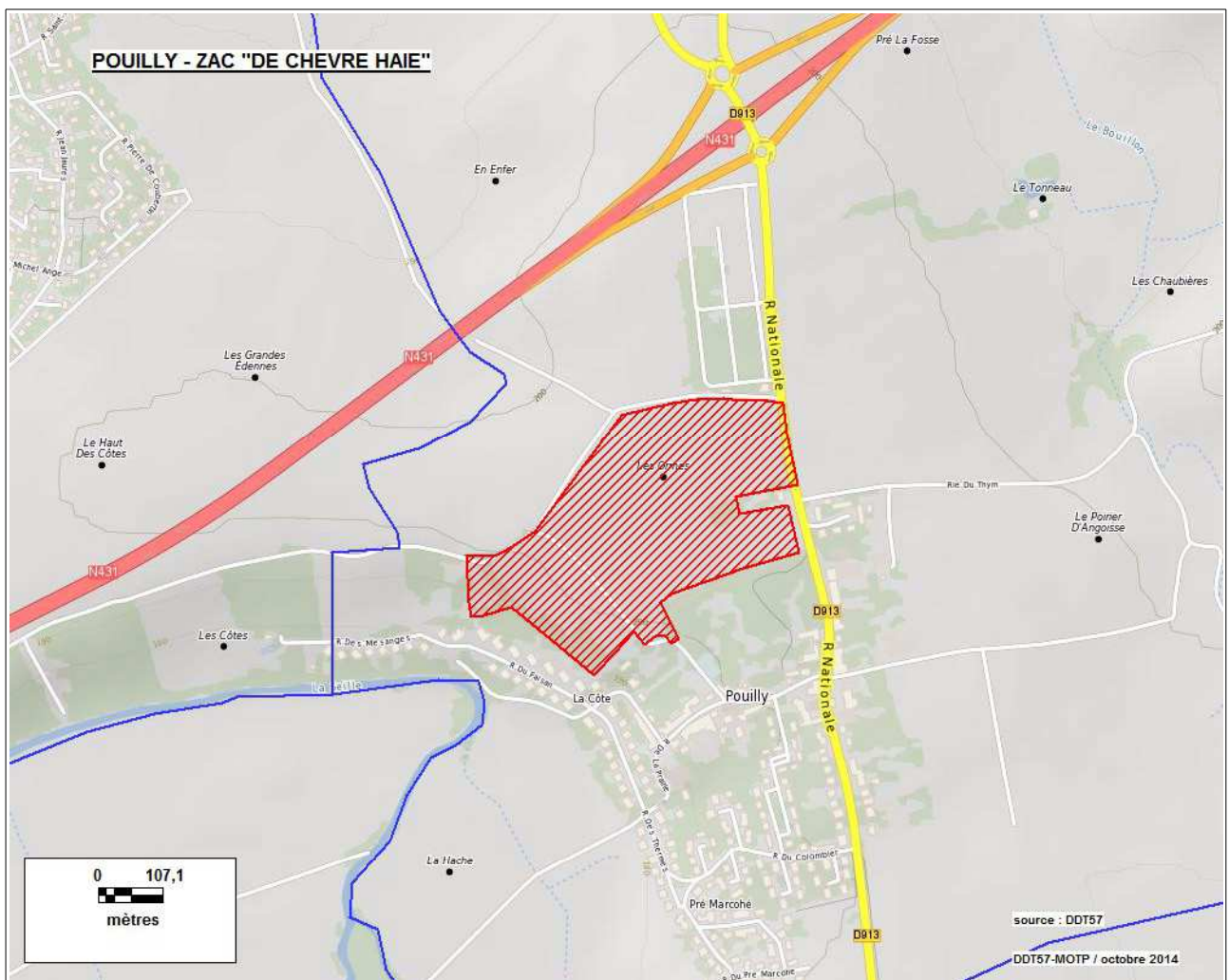
Année création	Nature d'aménagement						Logement social	Surface emprise
	Artisanat	Commerce	Habitat	Industrie	Loisirs	Service		
1997							0	65,7 ha



Commune : **POUILLY**

1. ZAC "DE CHEVRE HAIE" (N° 5755201)
Réfèrent : **POUILLY - Surface juridique : 14.0 ha**

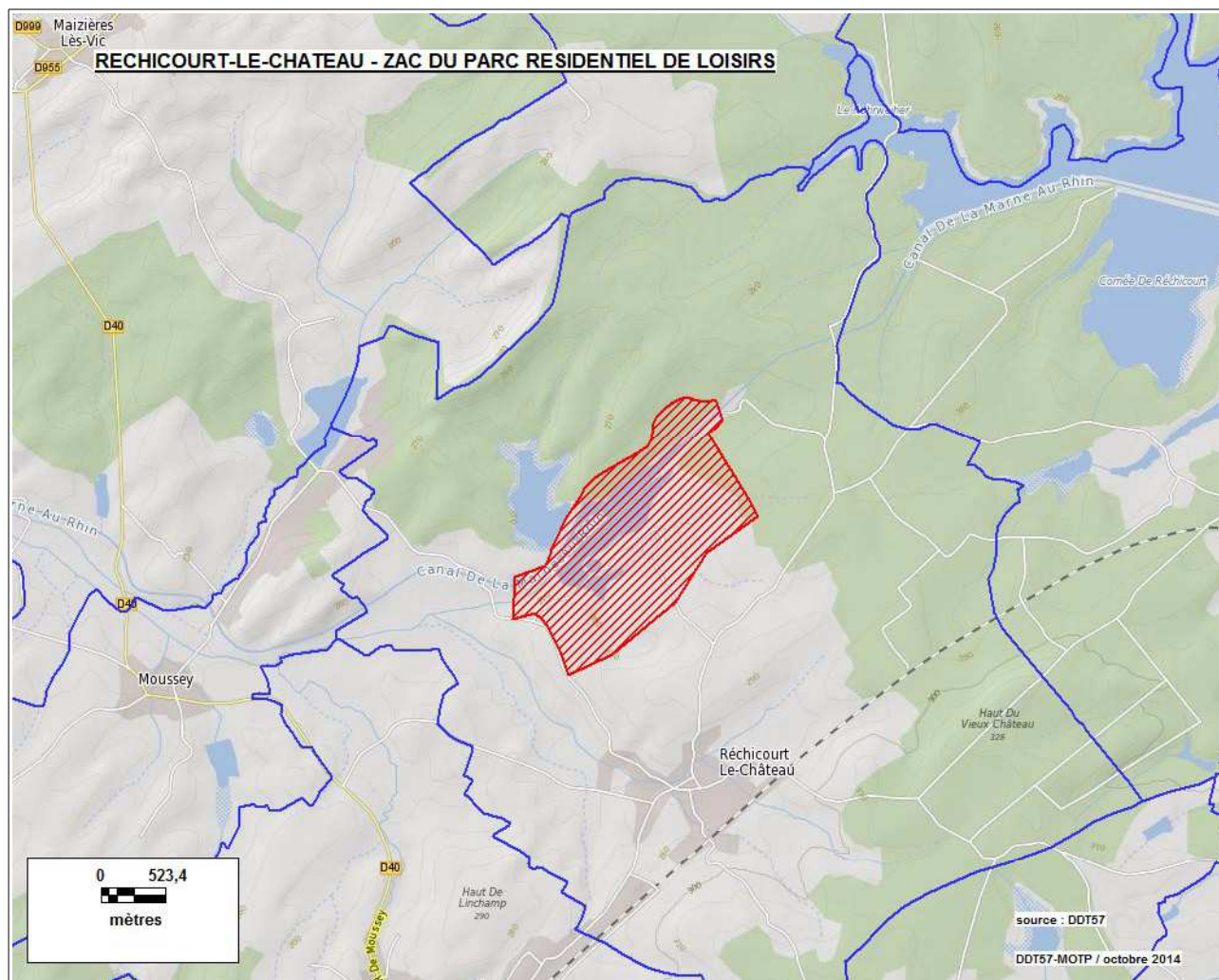
Année création	Nature d'aménagement						Logement social	Surface emprise
	Artisanat	Commerce	Habitat	Industrie	Loisirs	Service		
2001			X			X	0	13,5 ha



Commune : RECHICOURT-LE-CHATEAU

1. ZAC DU PARC RESIDENTIEL DE LOISIRS (N° 5756401)
Réfèrent : RECHICOURT LE CHÂTEAU - Surface juridique : 180.0 ha

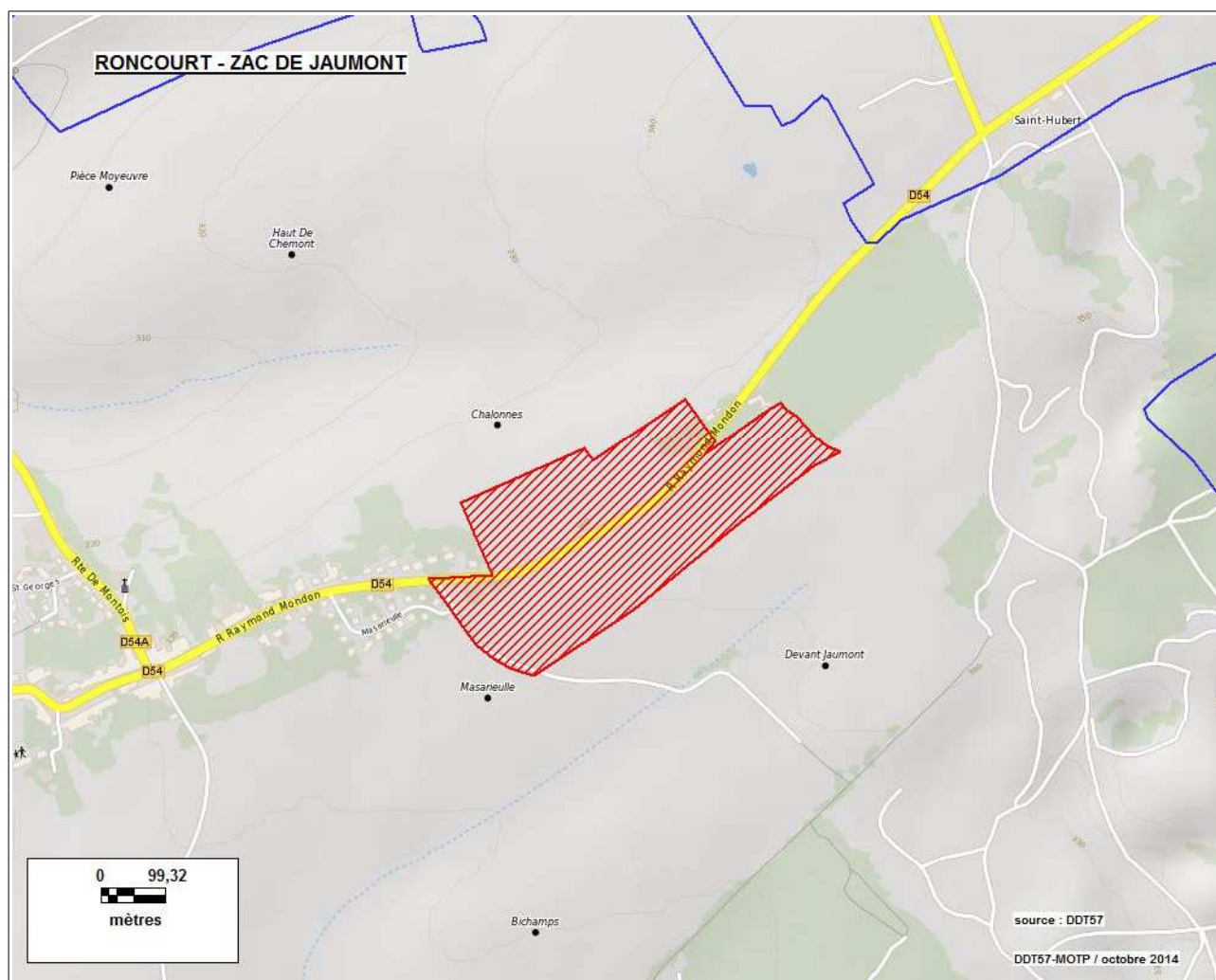
Année création	Nature d'aménagement						Logement social	Surface emprise
	Artisanat	Commerce	Habitat	Industrie	Loisirs	Service		
1988			X		X	X		205,9 ha



Commune : RONCOURT

1. ZAC DE JAUMONT (N° 5759301)
Réfèrent : RONCOURT - Surface juridique : 9.6 ha

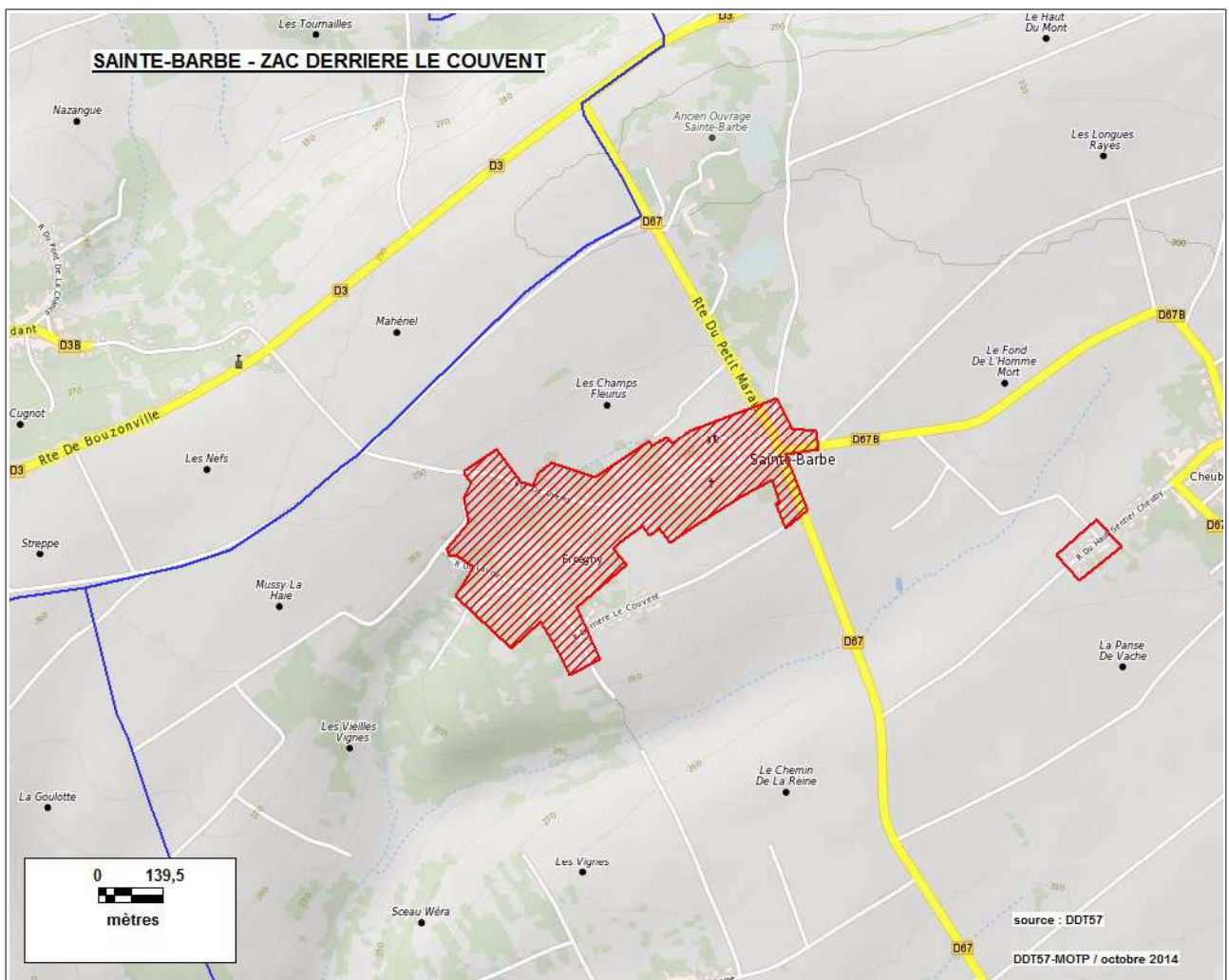
Année création	Nature d'aménagement						Logement social	Surface emprise
	Artisanat	Commerce	Habitat	Industrie	Loisirs	Service		
2005		X	X			X	12	11,9 ha



Commune : **SAINTE-BARBE**

1. ZAC DERRIERE LE COUVENT (N° 5760701)
Réfèrent : **SAINTE BARBE - Surface juridique : 1.8 ha**

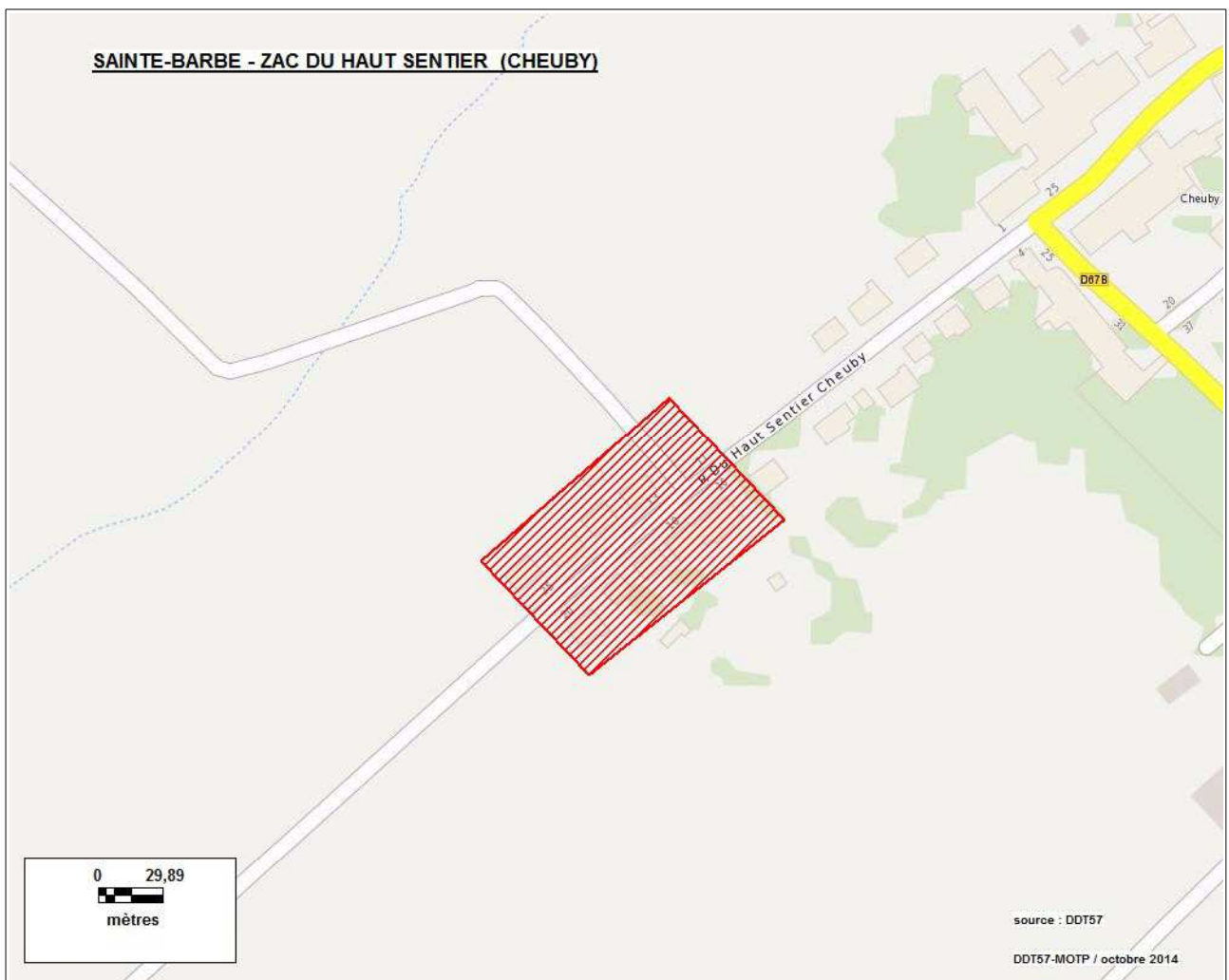
Année création	Nature d'aménagement						Logement social	Surface emprise
	Artisanat	Commerce	Habitat	Industrie	Loisirs	Service		
1987			X					18,5 ha



Commune : **SAINTE-BARBE**

2. ZAC DU HAUT SENTIER (CHEUBY) (N° 5760702)
Réfèrent : **SAINTE BARBE - Surface juridique : 1.1 ha**

Année création	Nature d'aménagement						Logement social	Surface emprise
	Artisanat	Commerce	Habitat	Industrie	Loisirs	Service		
1987			X					0,8 ha



Commune : **SAINTE-BARBE**

3. ZAC DE GRAS (N° 5760703)
Réfèrent : **SAINTE BARBE - Surface juridique : 1.3 ha**

Année création	Nature d'aménagement						Logement social	Surface emprise
	Artisanat	Commerce	Habitat	Industrie	Loisirs	Service		
1985			X					1,8 ha

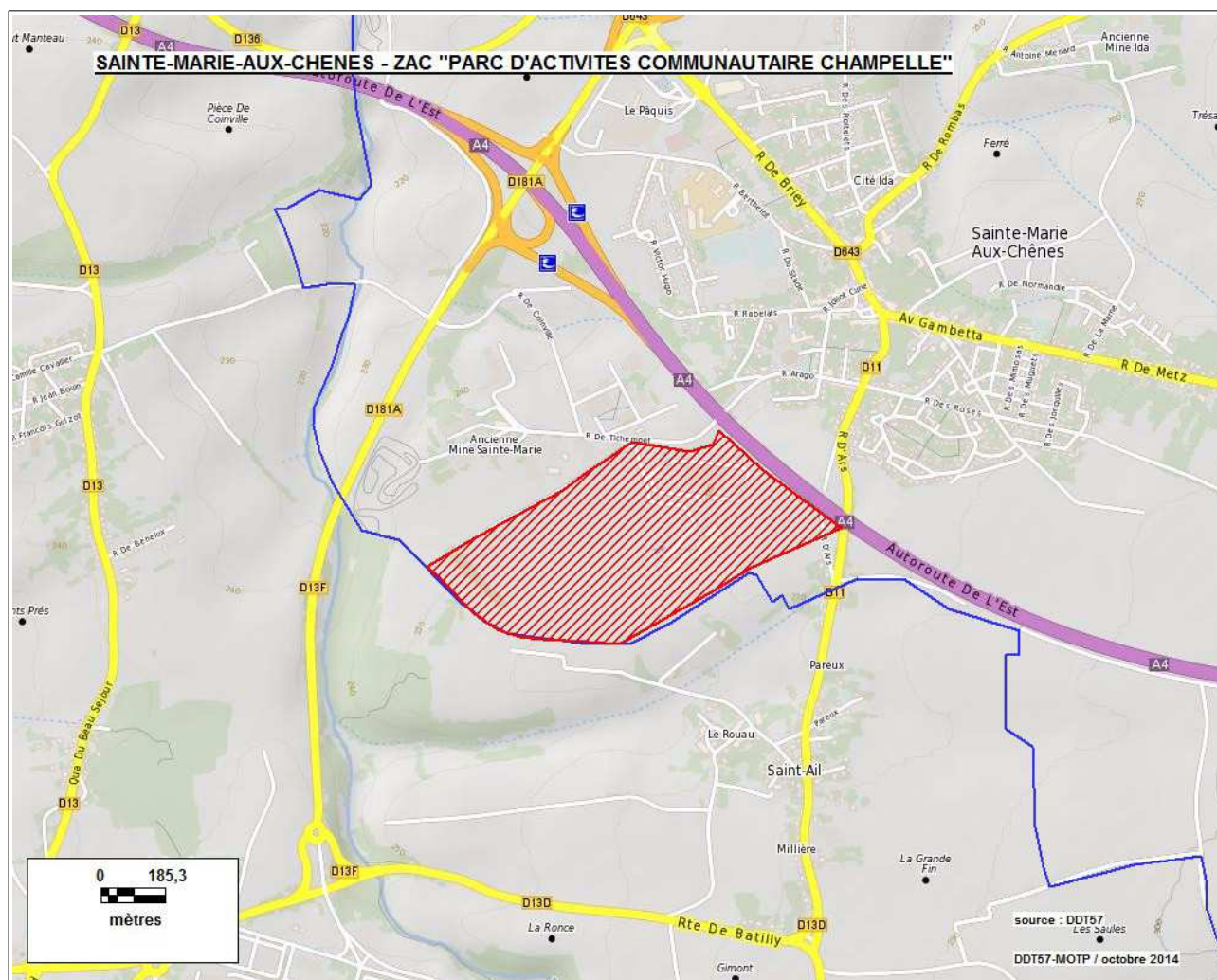


Surface totale de l'emprise des ZAC sur la commune : 21,1 ha

Commune : **SAINTE-MARIE-AUX-CHENES**

1. ZAC "PARC D'ACTIVITES COMMUNAUTAIRE CHAMPELLE" (N° 5762002)
Réfèrent : CC PAYS ORNE-MOSELLE - Surface juridique : 39.0 ha

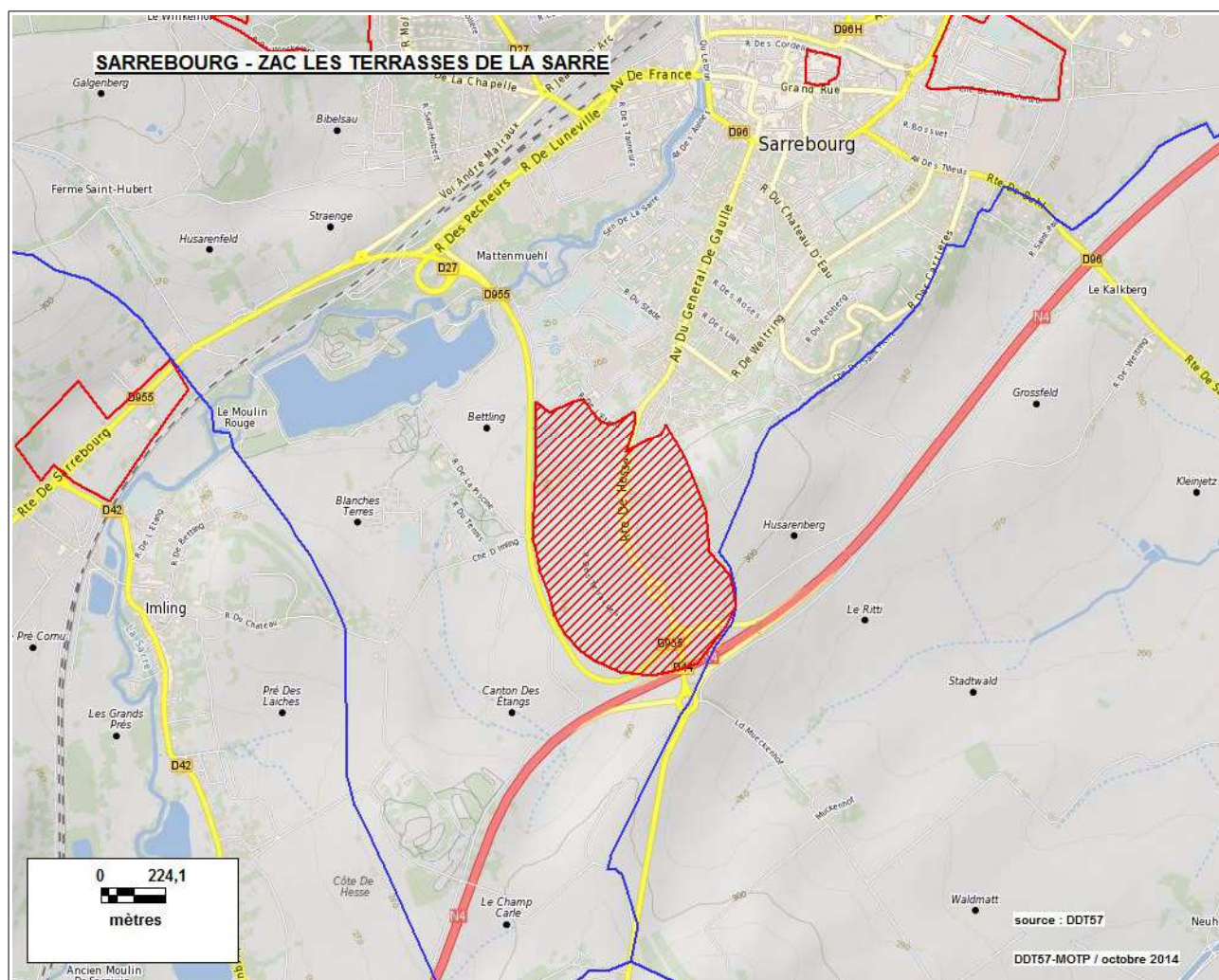
Année création	Nature d'aménagement						Logement social	Surface emprise
	Artisanat	Commerce	Habitat	Industrie	Loisirs	Service		
2003	X	X		X		X	0	37,8 ha



Commune : SARREBOURG

1. ZAC LES TERRASSES DE LA SARRE (N° 5763001)
Réfèrent : CC DE SARREBOURG - MOSELLE SUD - Surface juridique : 45.3 ha

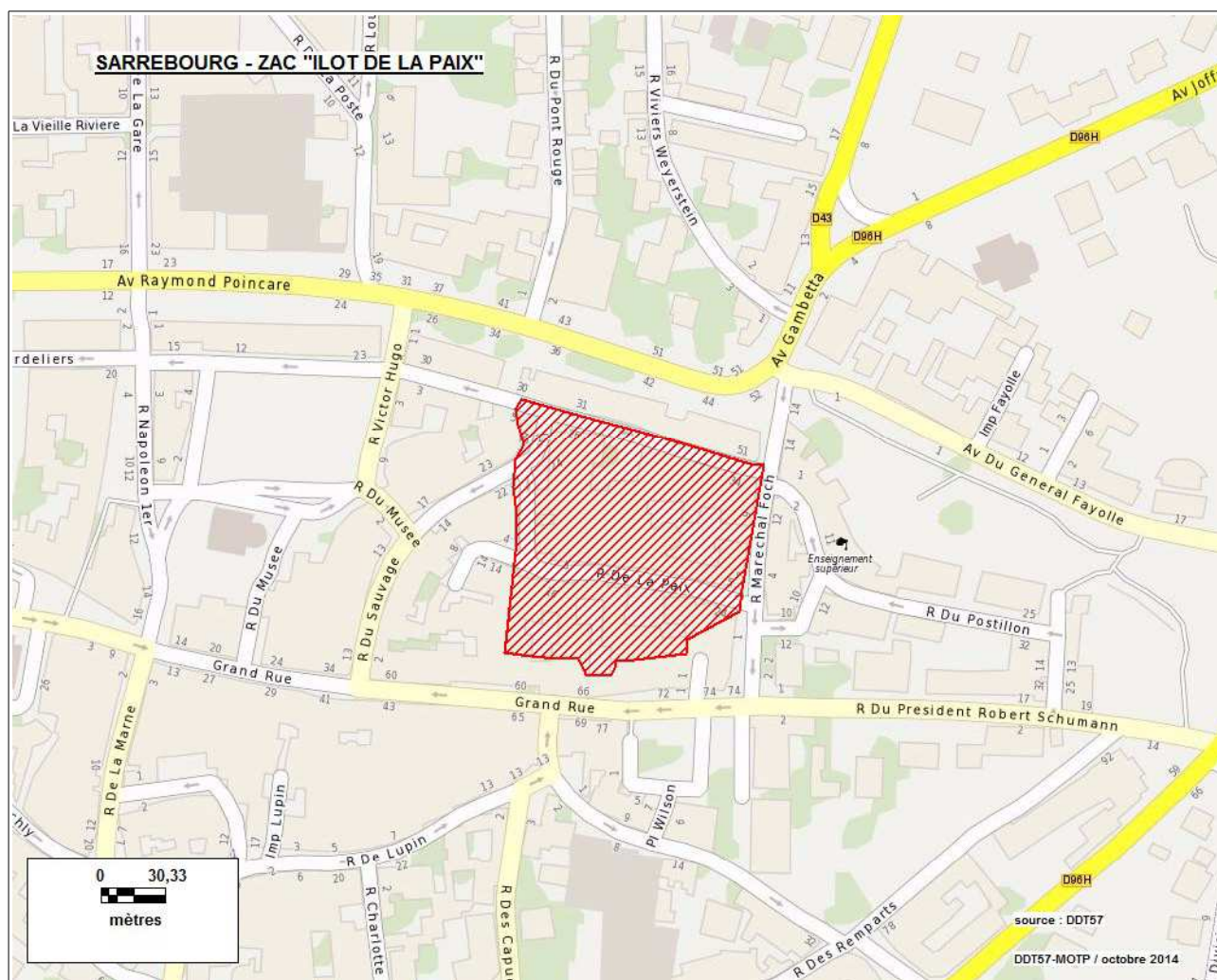
Année création	Nature d'aménagement						Logement social	Surface emprise
	Artisanat	Commerce	Habitat	Industrie	Loisirs	Service		
1993		X		X	X		0	46,7 ha



Commune : SARREBOURG

2. ZAC "ILOT DE LA PAIX" (N° 5763002)
Réfèrent : SARREBOURG - Surface juridique : 0.8 ha

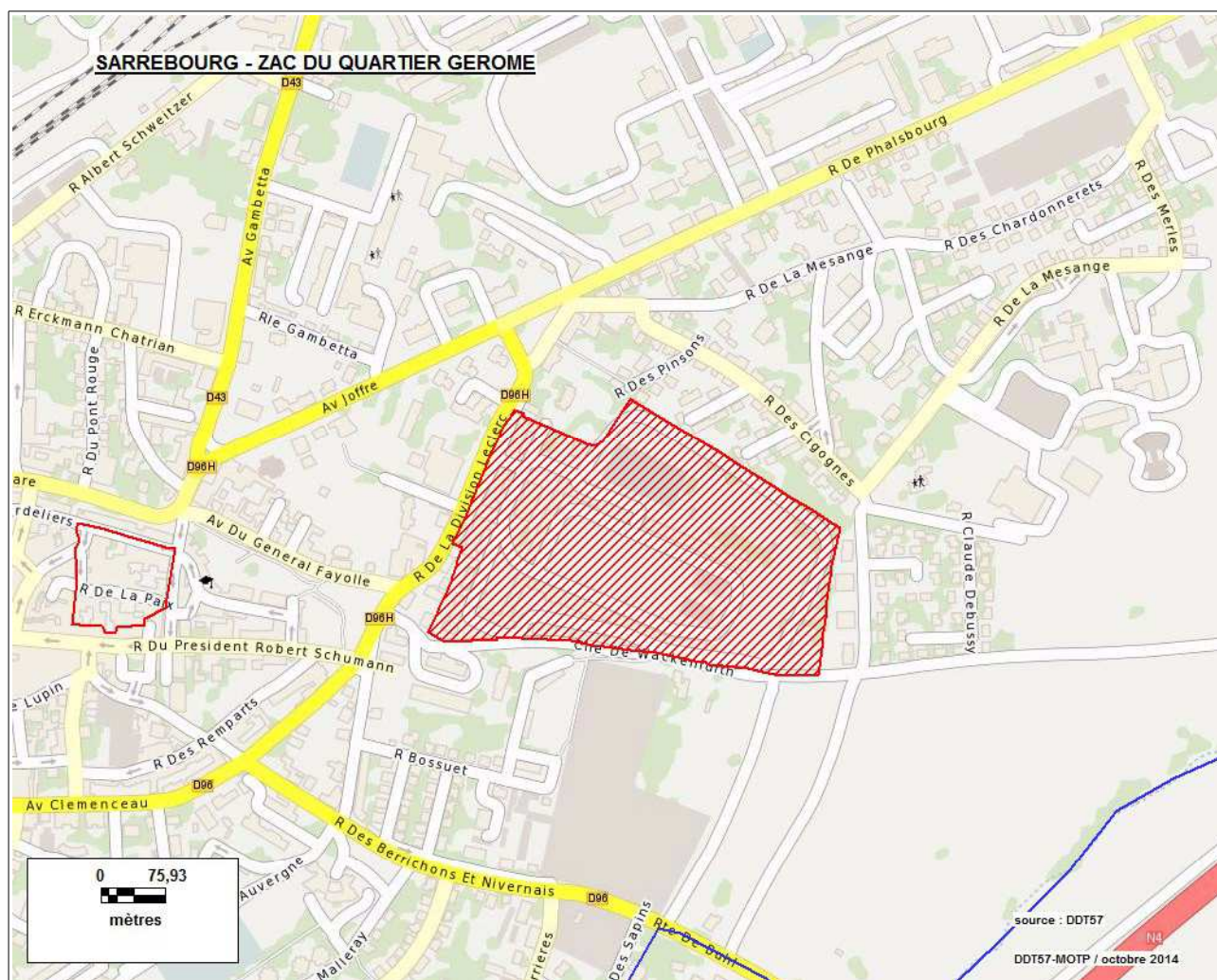
Année création	Nature d'aménagement						Logement social	Surface emprise
	Artisanat	Commerce	Habitat	Industrie	Loisirs	Service		
1993			X			X	12 (prév.)	1,1 ha



Commune : SARREBOURG

3. ZAC DU QUARTIER GEROME (N° 5763003)
Réfèrent : SARREBOURG - Surface juridique : non renseignée

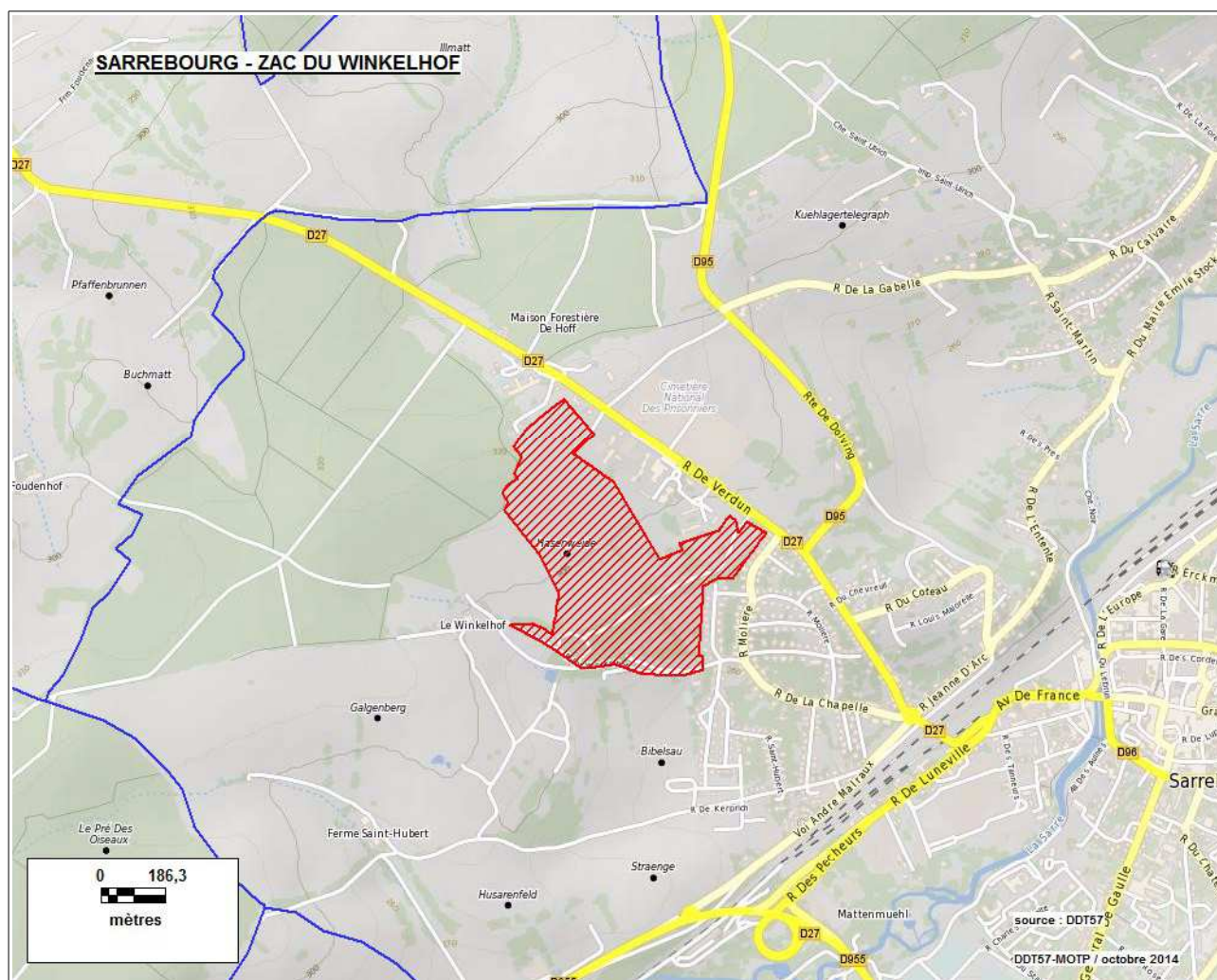
Année création	Nature d'aménagement						Logement social	Surface emprise
	Artisanat	Commerce	Habitat	Industrie	Loisirs	Service		
2011		X	X					10,1 ha



Commune : SARREBOURG

4. ZAC DU WINKELHOF (N° 5763004)
Réfèrent : SARREBOURG - Surface juridique : 27.0 ha

Année création	Nature d'aménagement						Logement social	Surface emprise
	Artisanat	Commerce	Habitat	Industrie	Loisirs	Service		
2008			X		X			26,9 ha

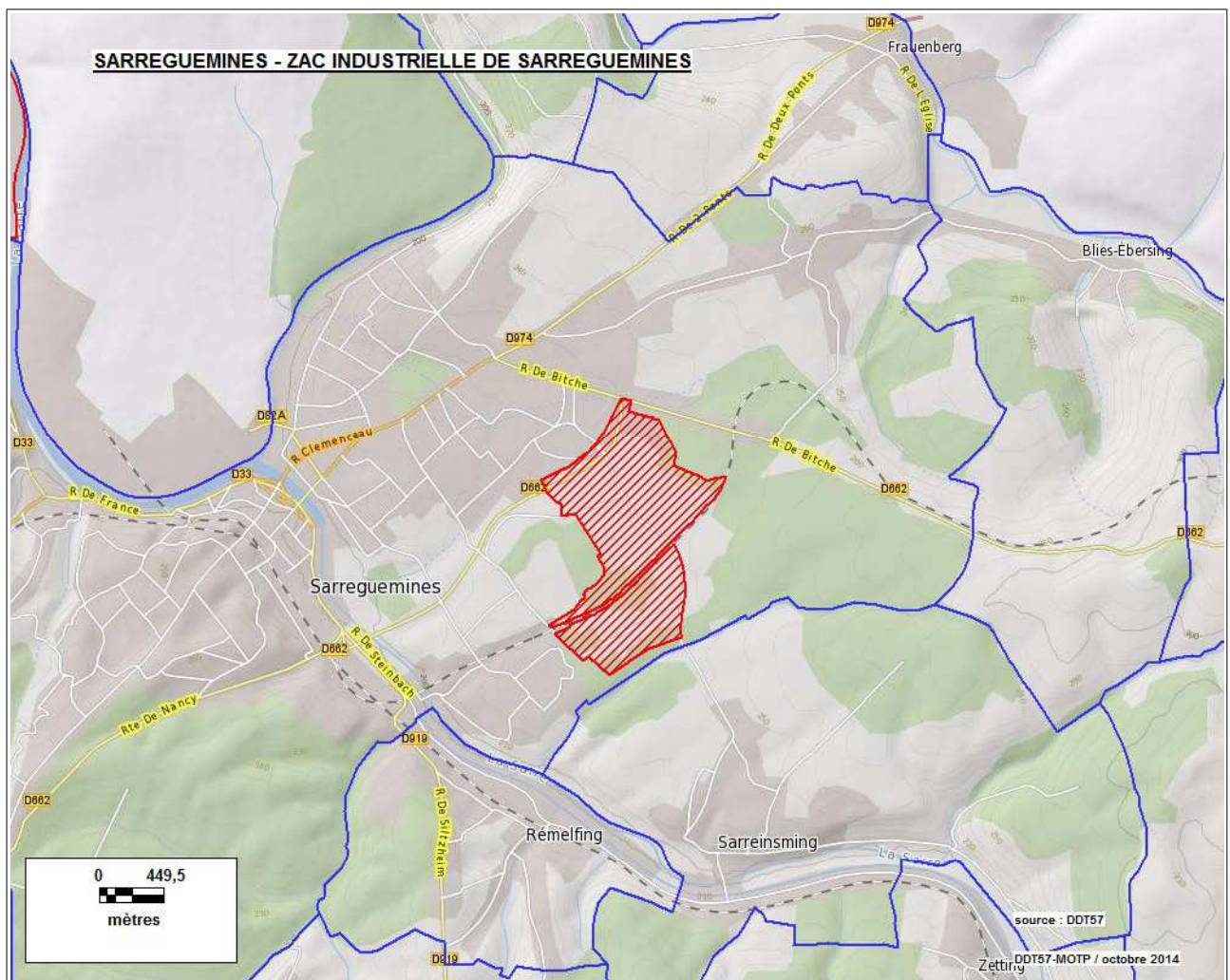


Surface totale de l'emprise des ZAC sur la commune : 84,8 ha

Commune : SARREGUEMINES

1. ZAC INDUSTRIELLE DE SARREGUEMINES (N° 5763101)
Réfèrent : DISTRICT - SIVOM - Surface juridique : 124.8 ha

Année création	Nature d'aménagement						Logement social	Surface emprise
	Artisanat	Commerce	Habitat	Industrie	Loisirs	Service		
1971				X		X	0	116,3 ha

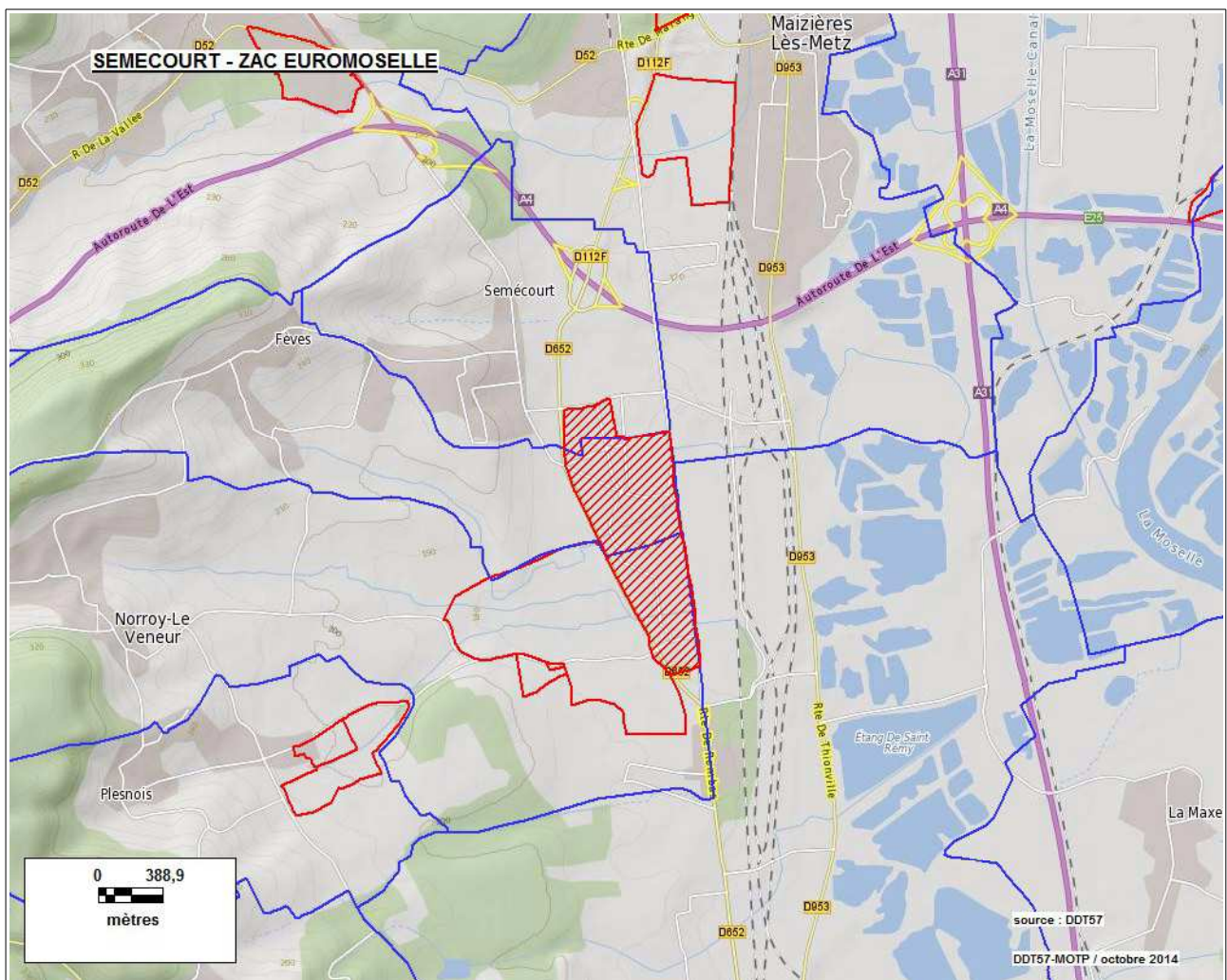


Communes : SEMECOURT / FEVES / NORROY-LE-VENEUR

1. ZAC EUROMOSELLE (N° 5764503)

Référent : District du Nord de l'Agglomération Messine - Surface juridique : 50.0 ha

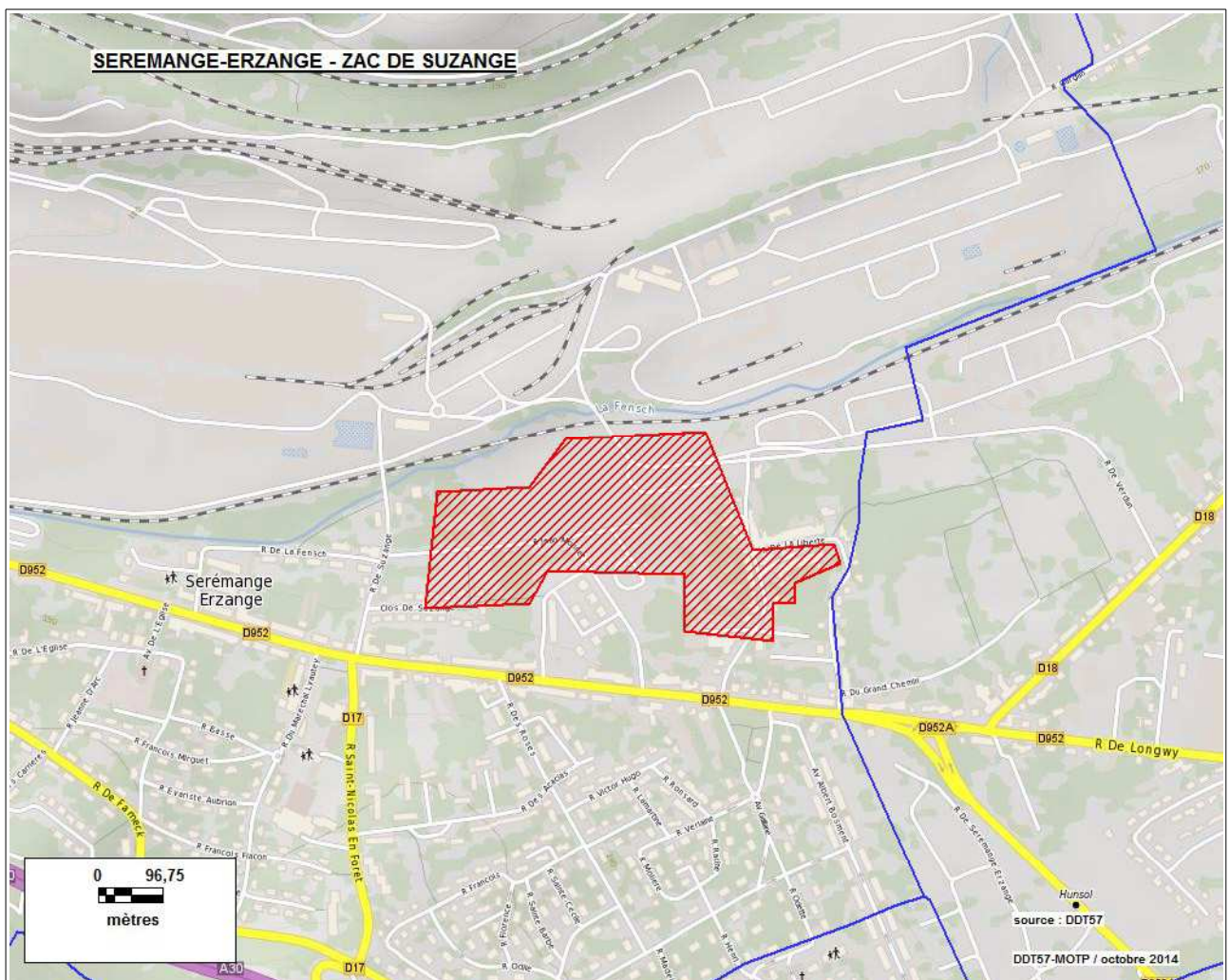
Année création	Nature d'aménagement						Logement social	Surface emprise
	Artisanat	Commerce	Habitat	Industrie	Loisirs	Service		
1991	X	X		X		X	0	69,3 ha



Commune : SEREMANGE-ERZANGE

1. ZAC DE SUZANGE (N° 5764701)
Réfèrent : SEREMANGE ERZANGE - Surface juridique : 10.0 ha

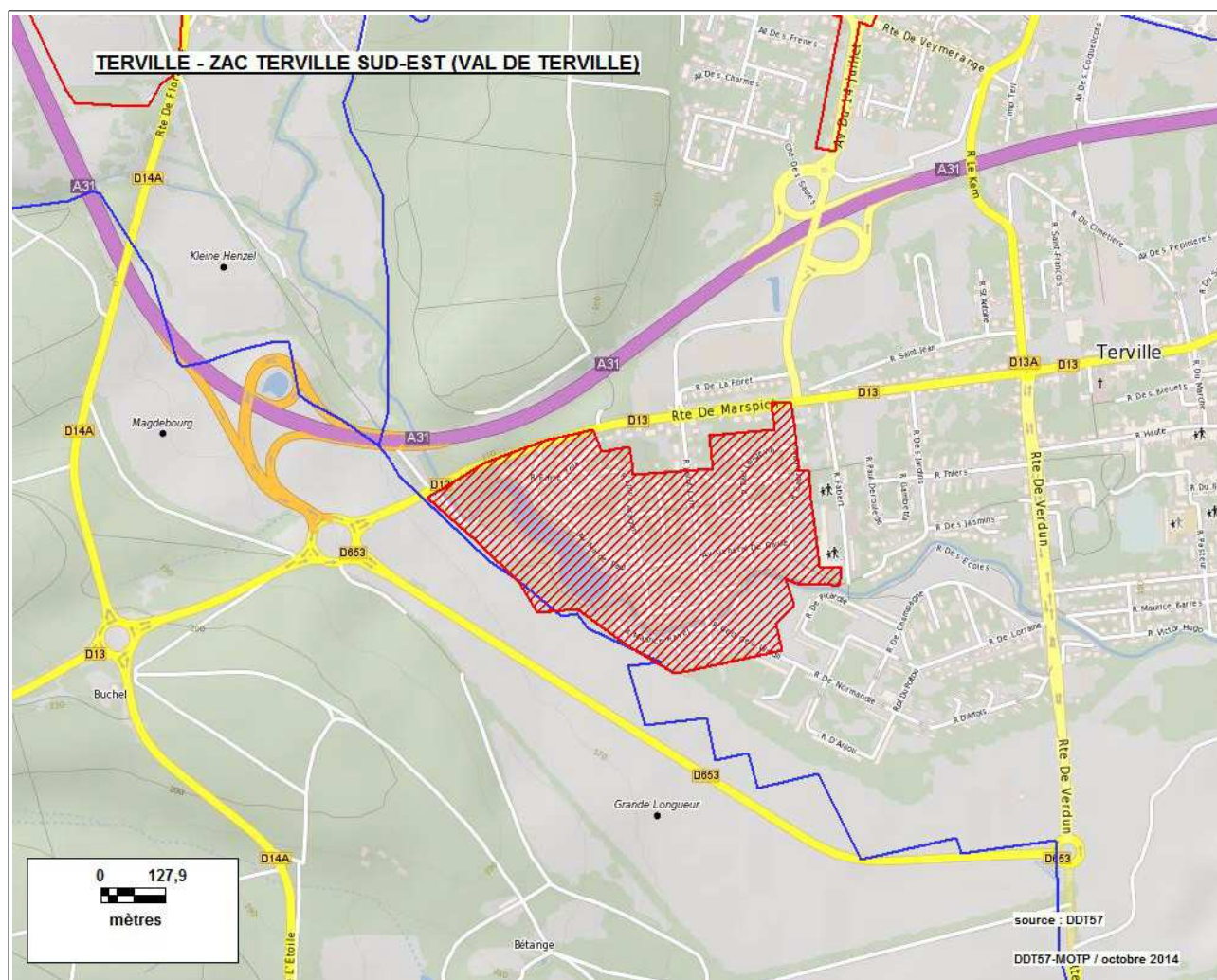
Année création	Nature d'aménagement						Logement social	Surface emprise
	Artisanat	Commerce	Habitat	Industrie	Loisirs	Service		
1989		X	X		X			10,1 ha



Commune : TERVILLE

1. ZAC TERVILLE SUD-EST (VAL DE TERVILLE) (N° 5766602)
 Réfèrent : TERVILLE - Surface juridique : 22.0 ha

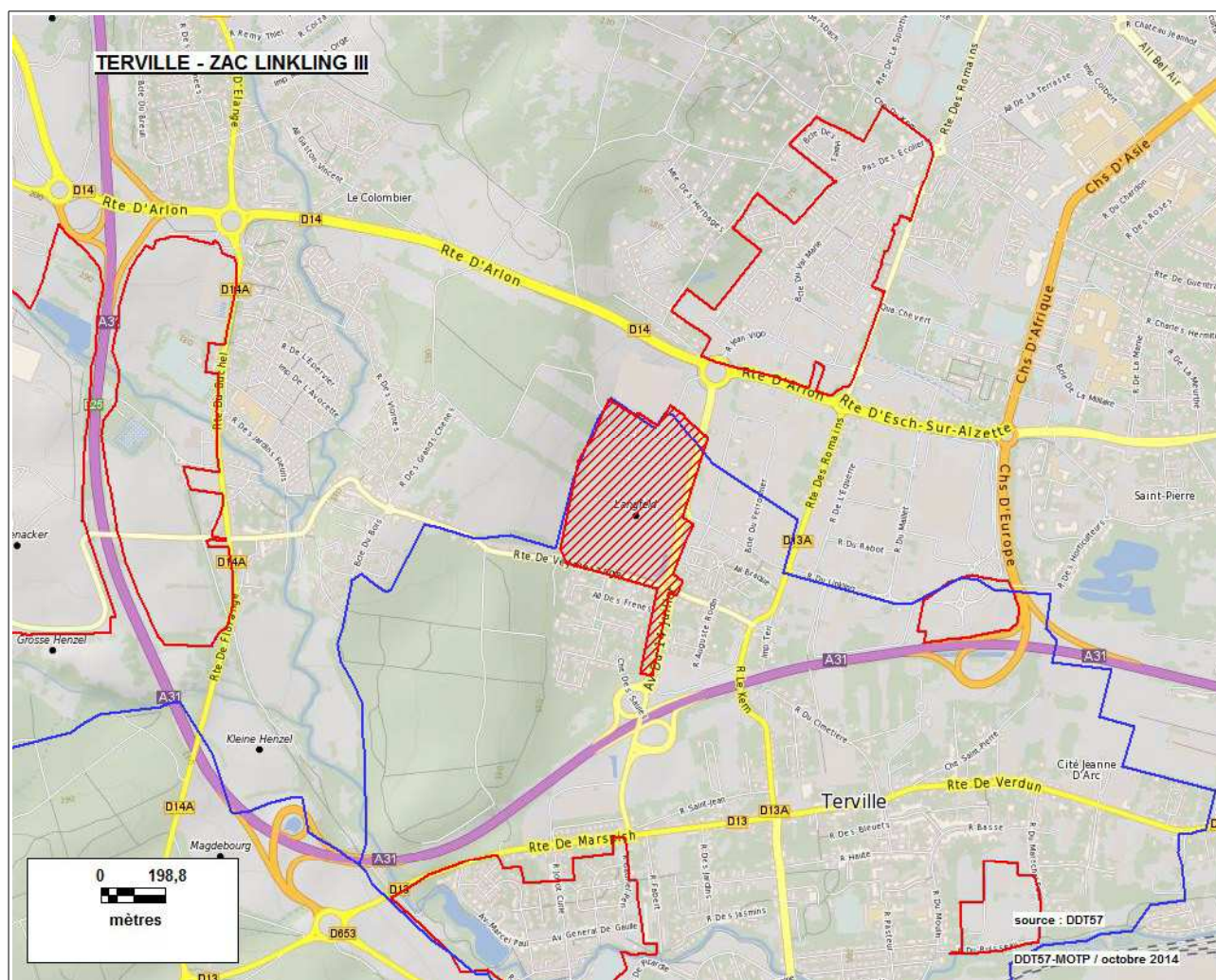
Année création	Nature d'aménagement						Logement social	Surface emprise
	Artisanat	Commerce	Habitat	Industrie	Loisirs	Service		
1982		X	X		X		196	23,6 ha



Commune : TERVILLE

2. ZAC LINKLING III (N° 5766604)
 Réfèrent : TERVILLE - Surface juridique : 17.0 ha

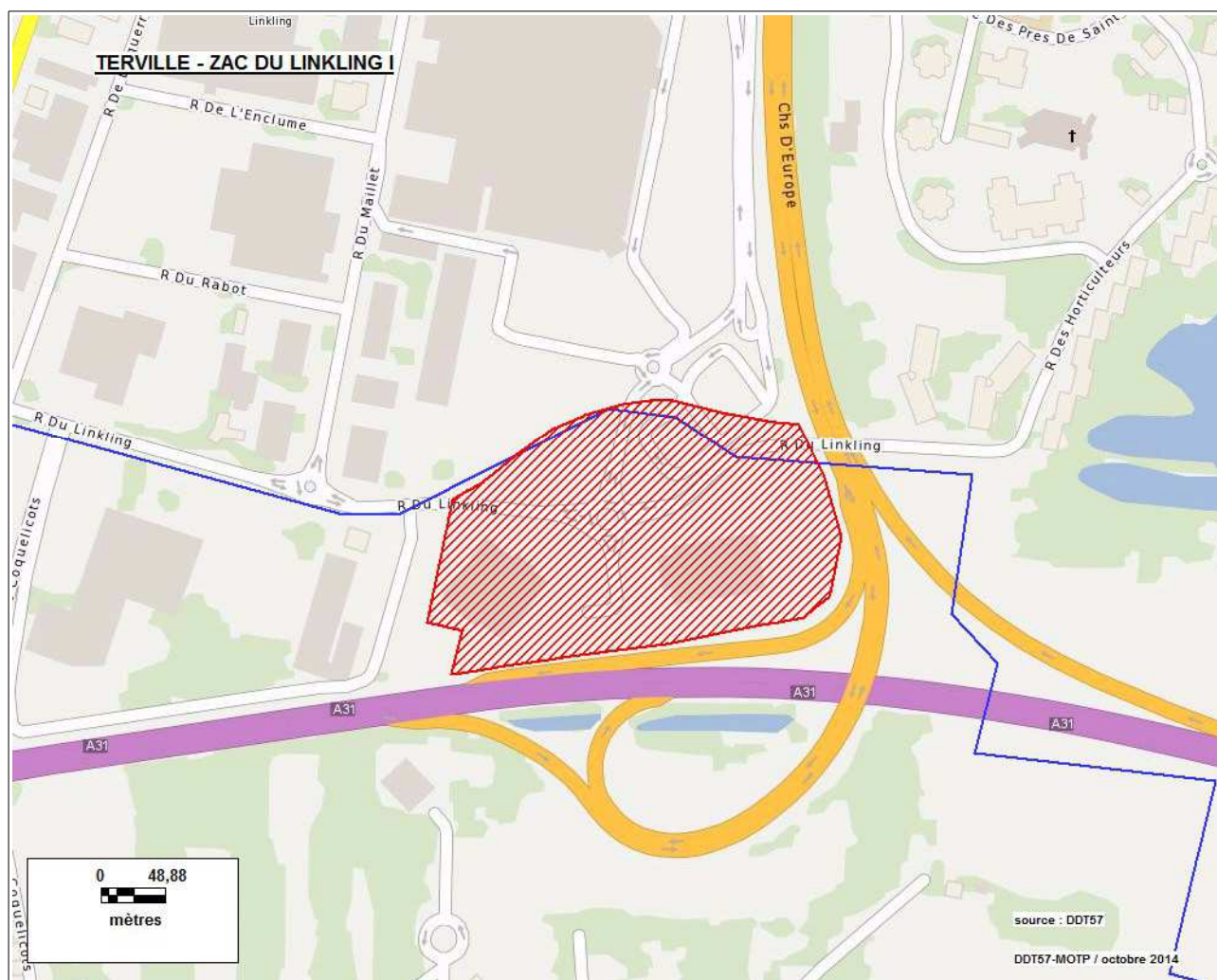
Année création	Nature d'aménagement						Logement social	Surface emprise
	Artisanat	Commerce	Habitat	Industrie	Loisirs	Service		
1990		X					0	18,5 ha



Commune : TERVILLE

3. ZAC DU LINKLING I (N° 5766606)
Réfèrent : TERVILLE - Surface juridique : non renseignée

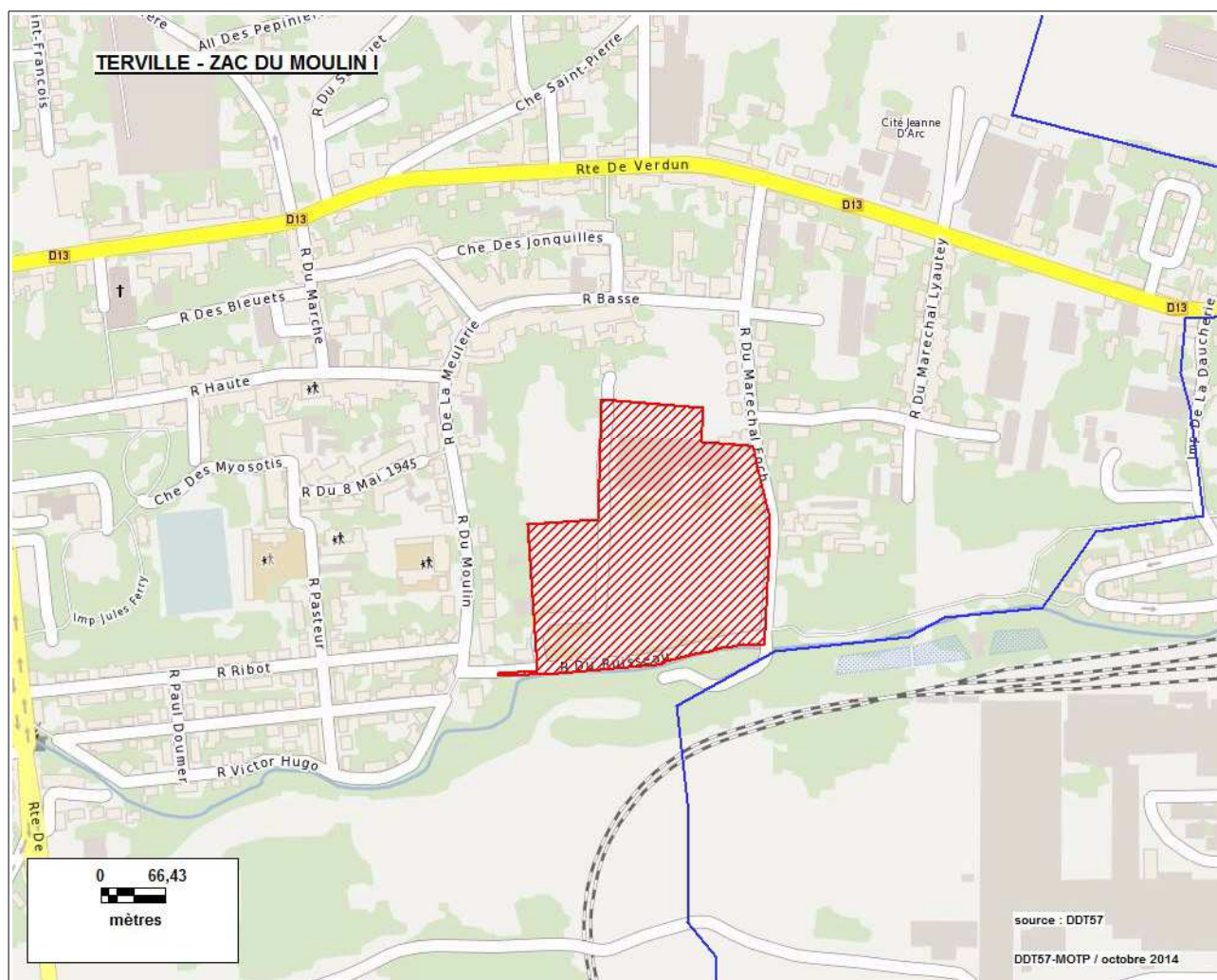
Année création	Nature d'aménagement						Logement social	Surface emprise
	Artisanat	Commerce	Habitat	Industrie	Loisirs	Service		
1998		X						4,6 ha



Commune : TERVILLE

4. ZAC DU MOULIN I (N° 5766607)
Réfèrent : TERVILLE - Surface juridique : non renseignée

Année création	Nature d'aménagement						Logement social	Surface emprise
	Artisanat	Commerce	Habitat	Industrie	Loisirs	Service		
							5,0 ha	

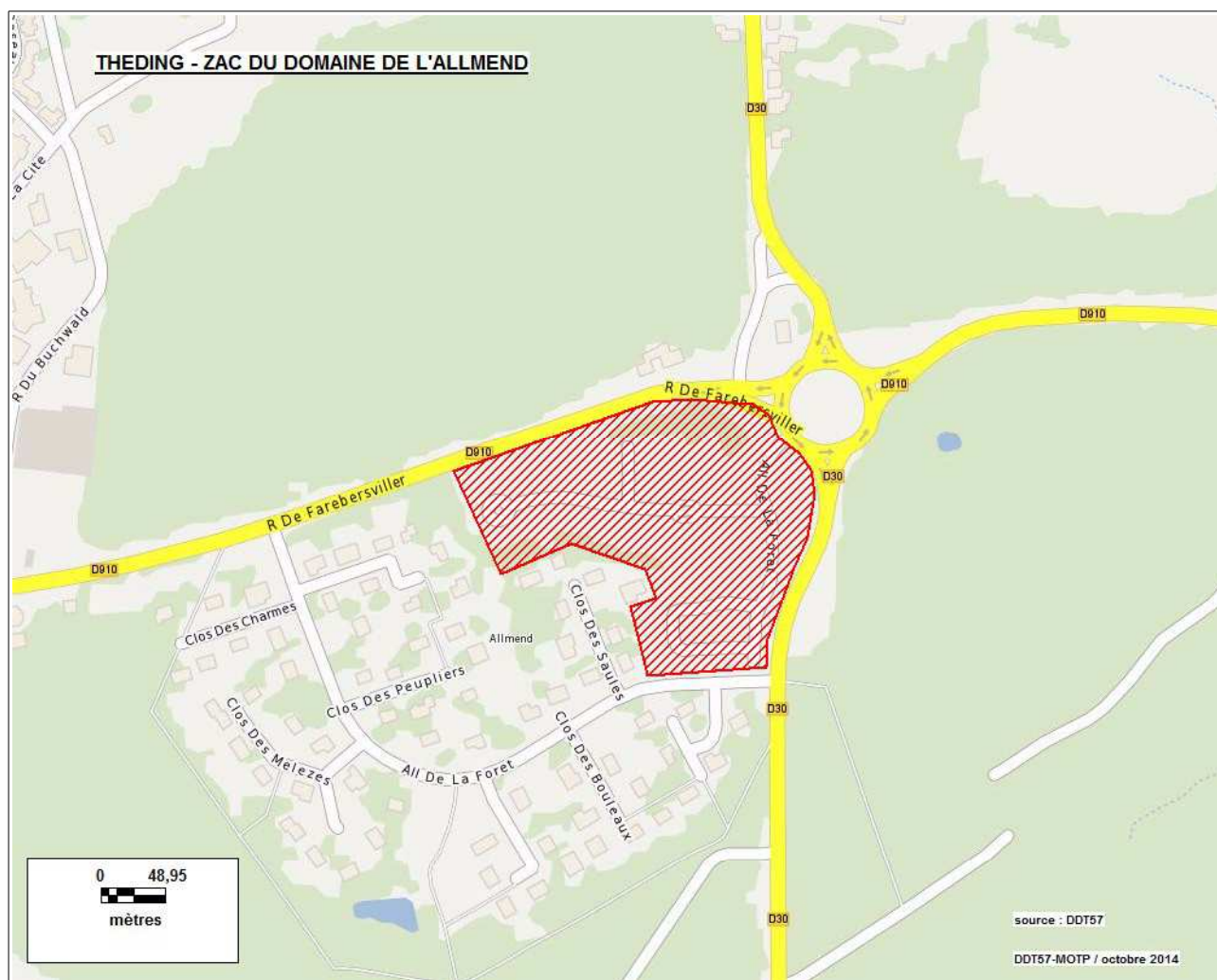


Surface totale de l'emprise des ZAC sur la commune : 51,7 ha

Commune : THEDING

1. ZAC DU DOMAINE DE L'ALLMEND (N° 5766901)
Réfèrent : THEDING - Surface juridique : 3.0 ha

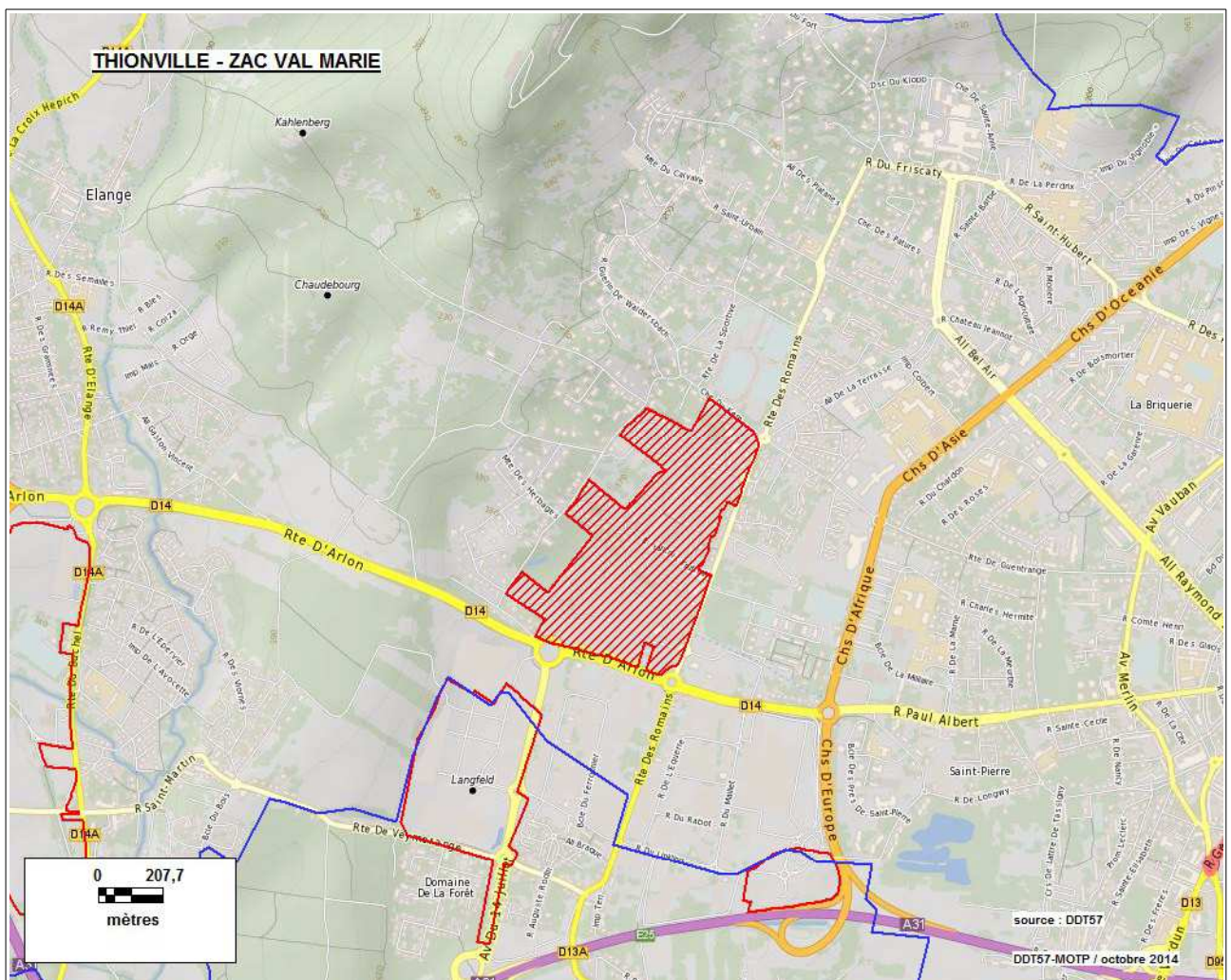
Année création	Nature d'aménagement						Logement social	Surface emprise
	Artisanat	Commerce	Habitat	Industrie	Loisirs	Service		
2003			X			X	0	3,3 ha



Commune : THIONVILLE

1. ZAC VAL MARIE (N° 5767201)
Réfèrent : THIONVILLE - Surface juridique : 30.1 ha

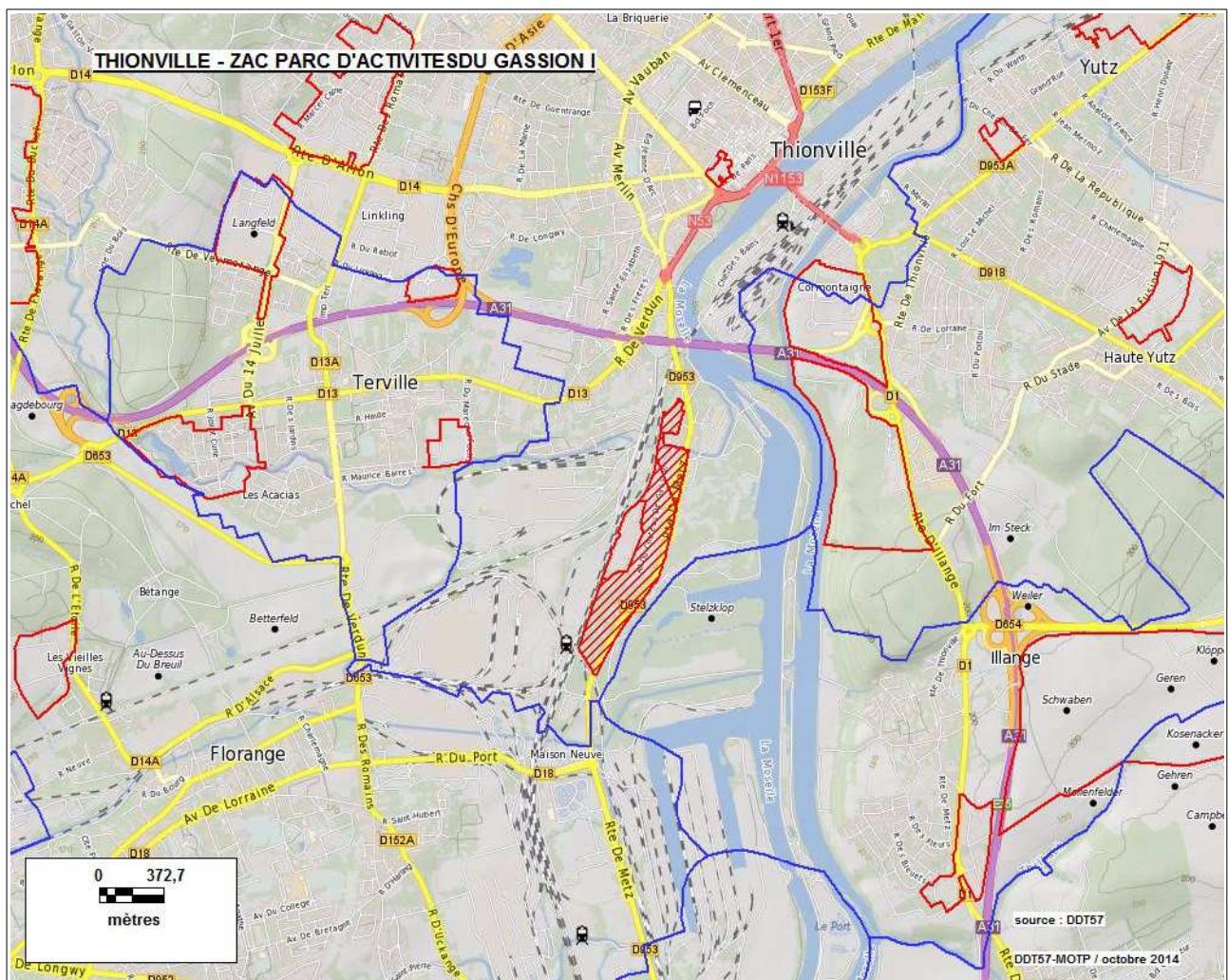
Année création	Nature d'aménagement						Logement social	Surface emprise
	Artisanat	Commerce	Habitat	Industrie	Loisirs	Service		
1983		X	X			X	21	32,6 ha



Commune : THIONVILLE

2. ZAC PARC D'ACTIVITESDU GASSION I (N° 5767205)
Réfèrent : THIONVILLE - Surface juridique : 25.0 ha

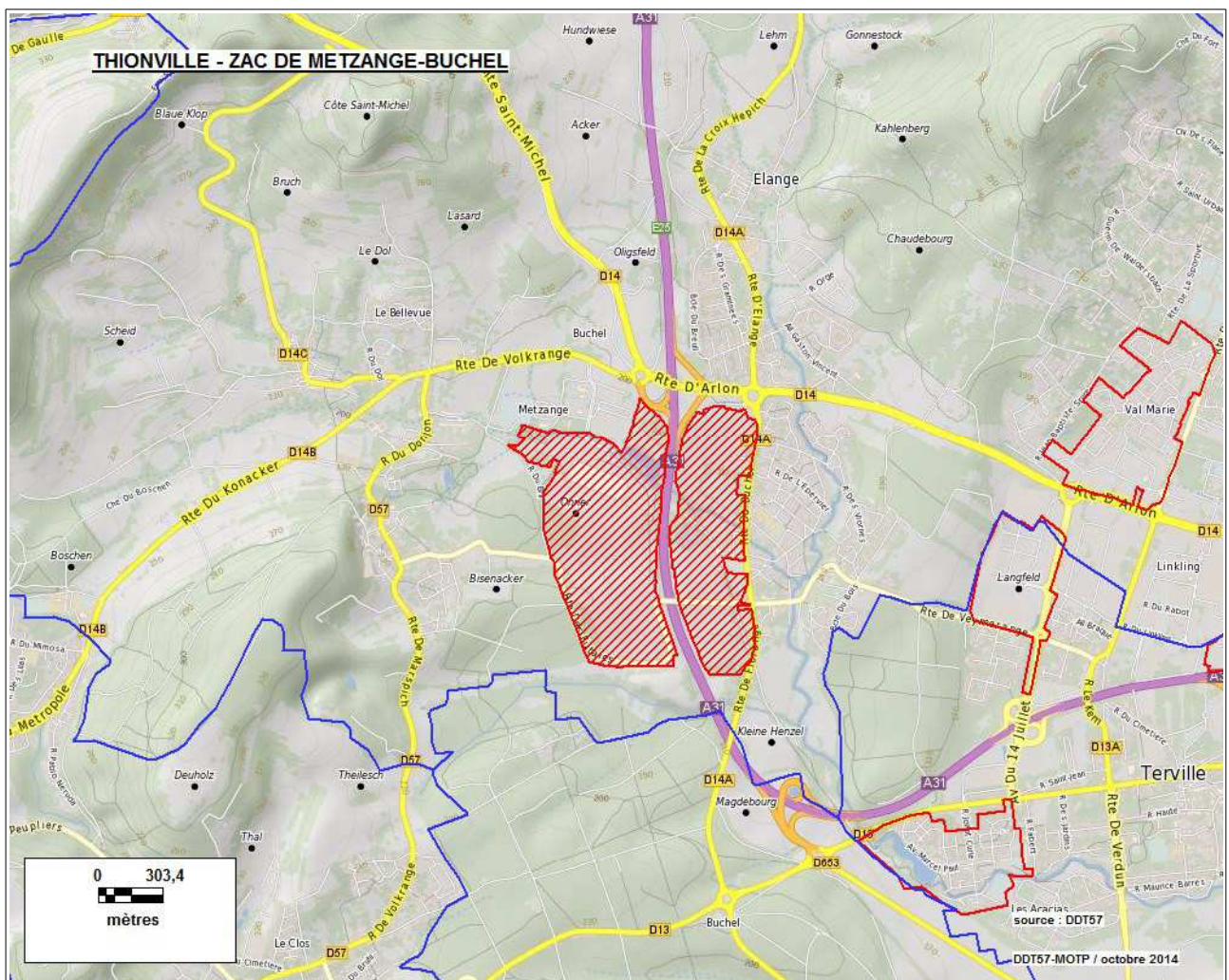
Année création	Nature d'aménagement						Logement social	Surface emprise
	Artisanat	Commerce	Habitat	Industrie	Loisirs	Service		
1989				X		X	0	26,1 ha



Commune : THIONVILLE

3. ZAC DE METZANGE-BUCHEL (N° 5767208)
Réfèrent : THIONVILLE - Surface juridique : 71.5 ha

Année création	Nature d'aménagement						Logement social	Surface emprise
	Artisanat	Commerce	Habitat	Industrie	Loisirs	Service		
1992	X	X		X	X		0	91,3 ha



Commune : THIONVILLE

4. ZAC COUR DES CAPUCINS (N° 5767209)
Réfèrent : THIONVILLE - Surface juridique : 1.4 ha

Année création	Nature d'aménagement						Logement social	Surface emprise
	Artisanat	Commerce	Habitat	Industrie	Loisirs	Service		
2005		X	X			X		1,5 ha

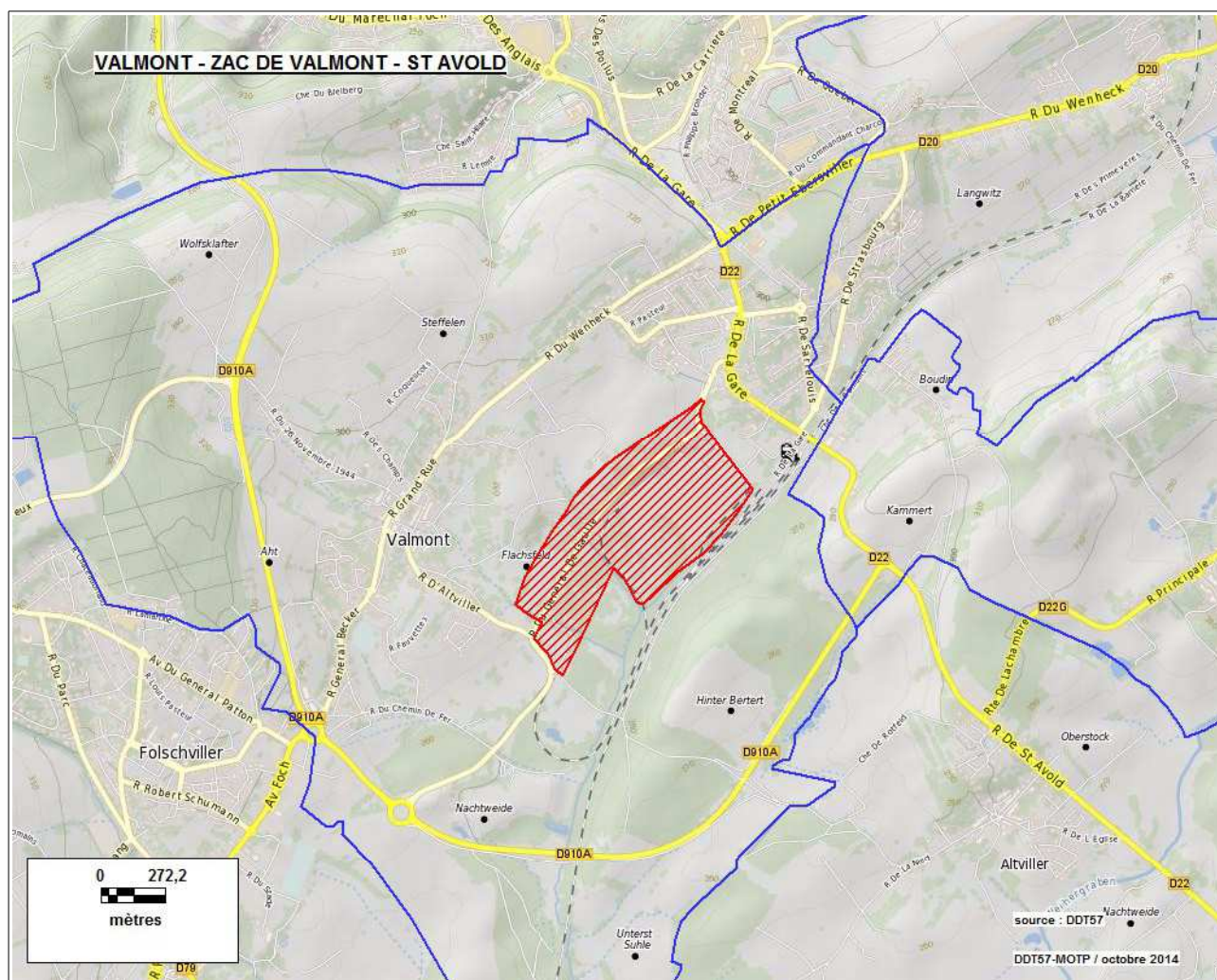


Surface totale de l'emprise des ZAC sur la commune : 151,5 ha

Commune : VALMONT

1. ZAC DE VALMONT - ST AVOLD (N° 5769001)
 Réfèrent : SIVOM du canton de St Avold - Surface juridique : 48.5 ha

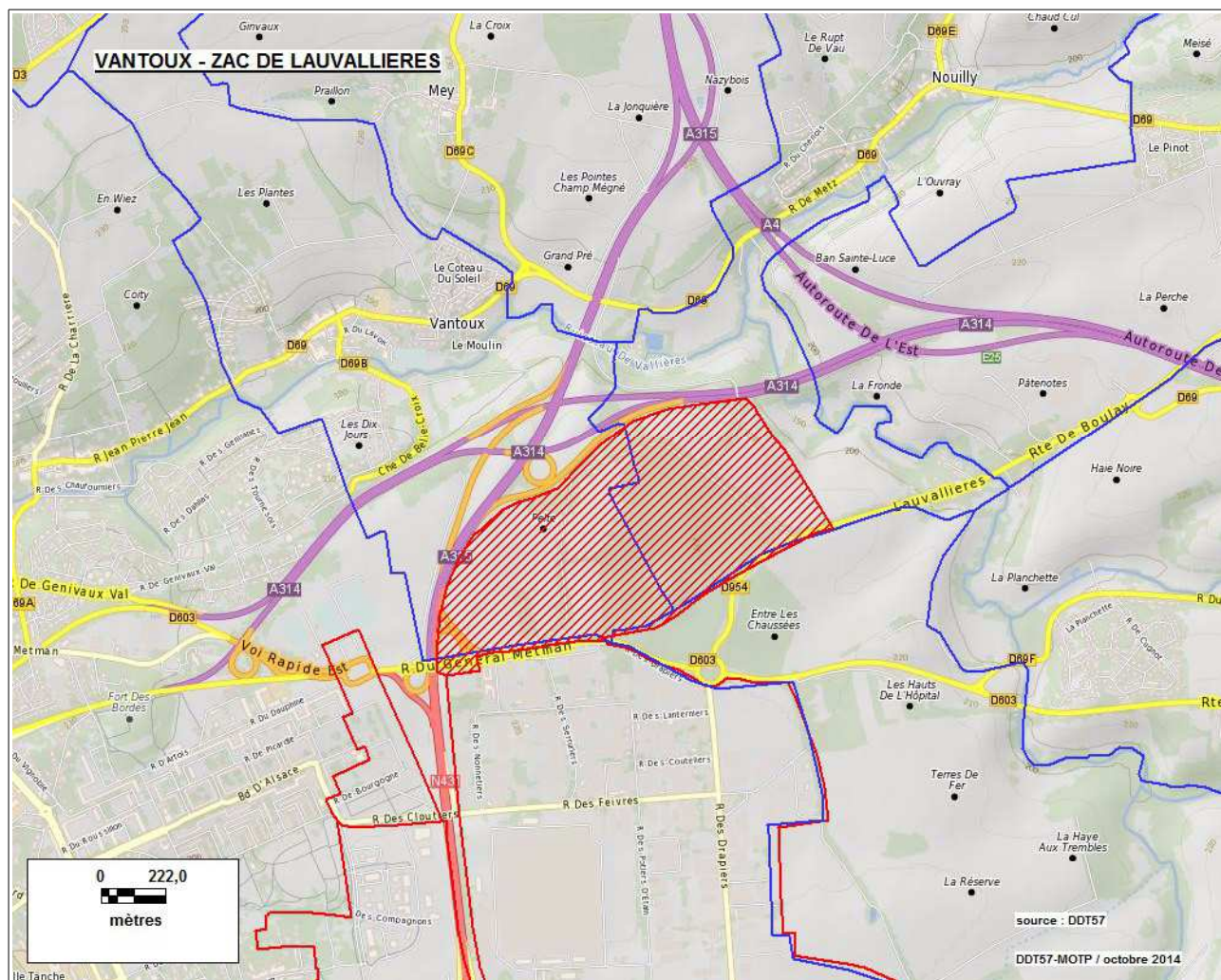
Année création	Nature d'aménagement						Logement social	Surface emprise
	Artisanat	Commerce	Habitat	Industrie	Loisirs	Service		
1975				X			0	47,3 ha



Communes : VANTOUX / NOUILLY / METZ

1. ZAC DE LAUVALLIÈRES (N° 5769301)
 Réfèrent : CA METZ METROPOLE - Surface juridique : non renseignée

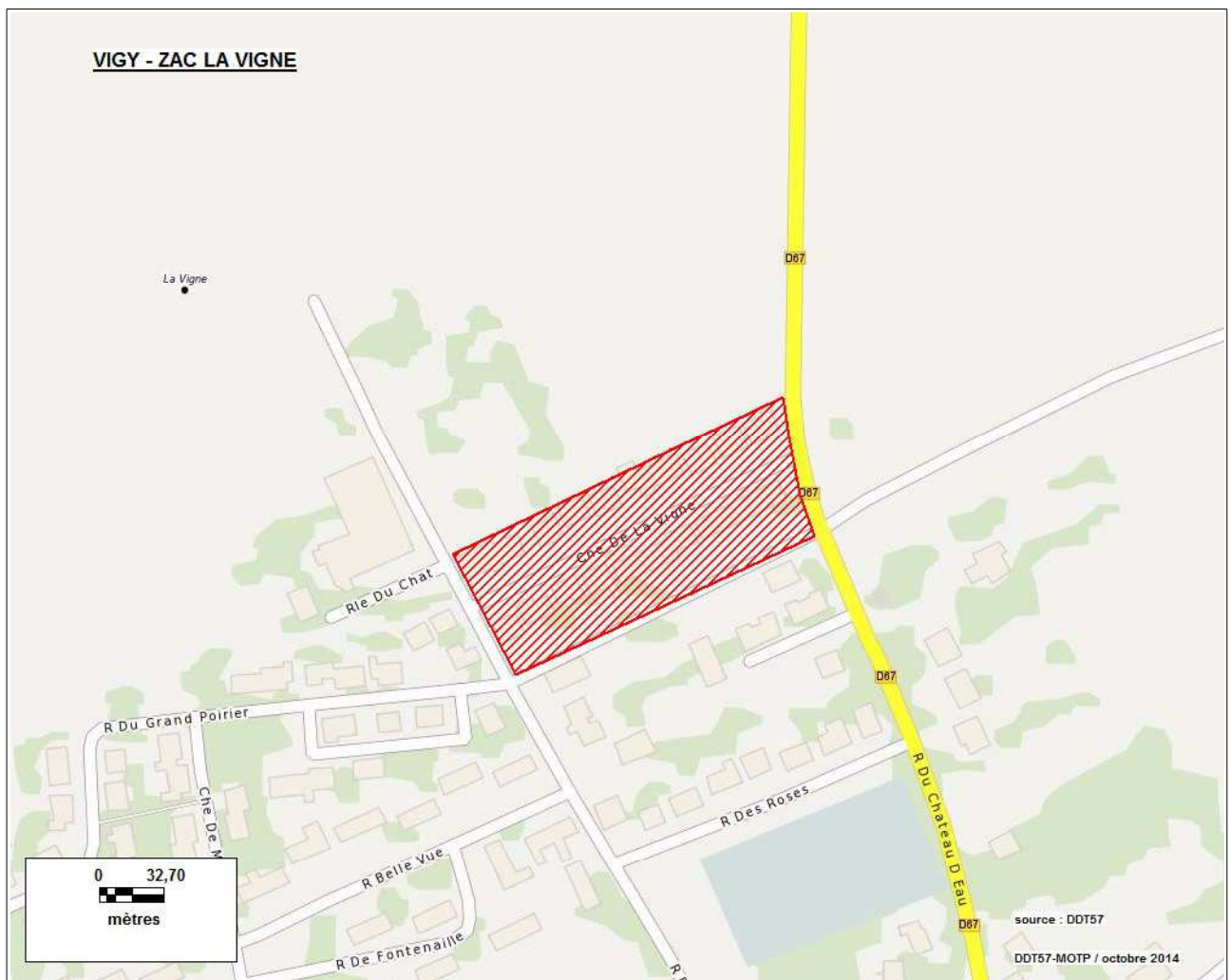
Année création	Nature d'aménagement						Logement social	Surface emprise
	Artisanat	Commerce	Habitat	Industrie	Loisirs	Service		
2009	X					X	67,5 ha	



Commune : VIGY

1. ZAC LA VIGNE (N° 5771601)
Réfèrent : VIGY - Surface juridique : 1.4 ha

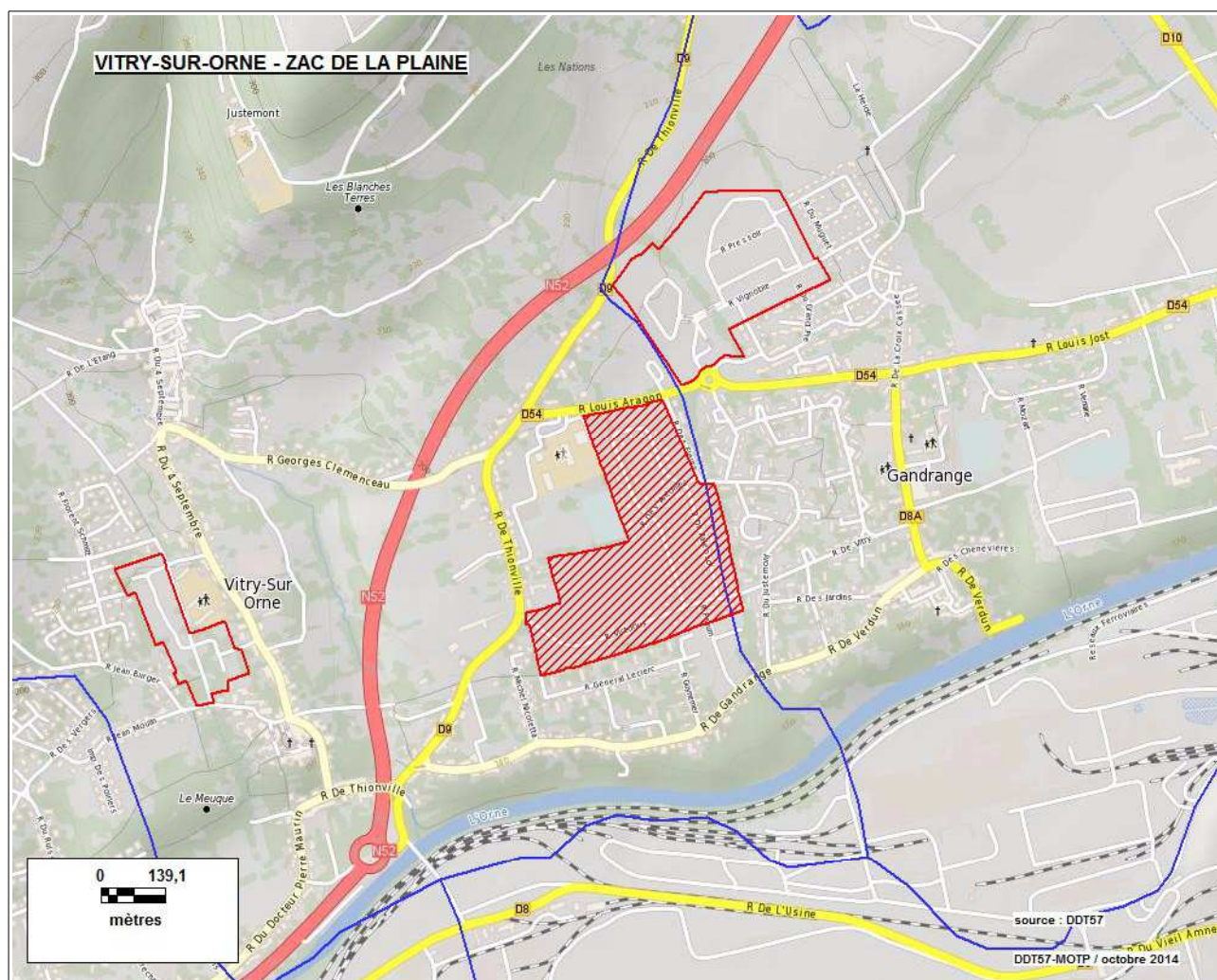
Année création	Nature d'aménagement						Logement social	Surface emprise
	Artisanat	Commerce	Habitat	Industrie	Loisirs	Service		
1987			X					1,2 ha



Commune : VITRY-SUR-ORNE

1. ZAC DE LA PLAINE (N° 5772401)
Réfèrent : VITRY SUR ORNE - Surface juridique : 16.0 ha

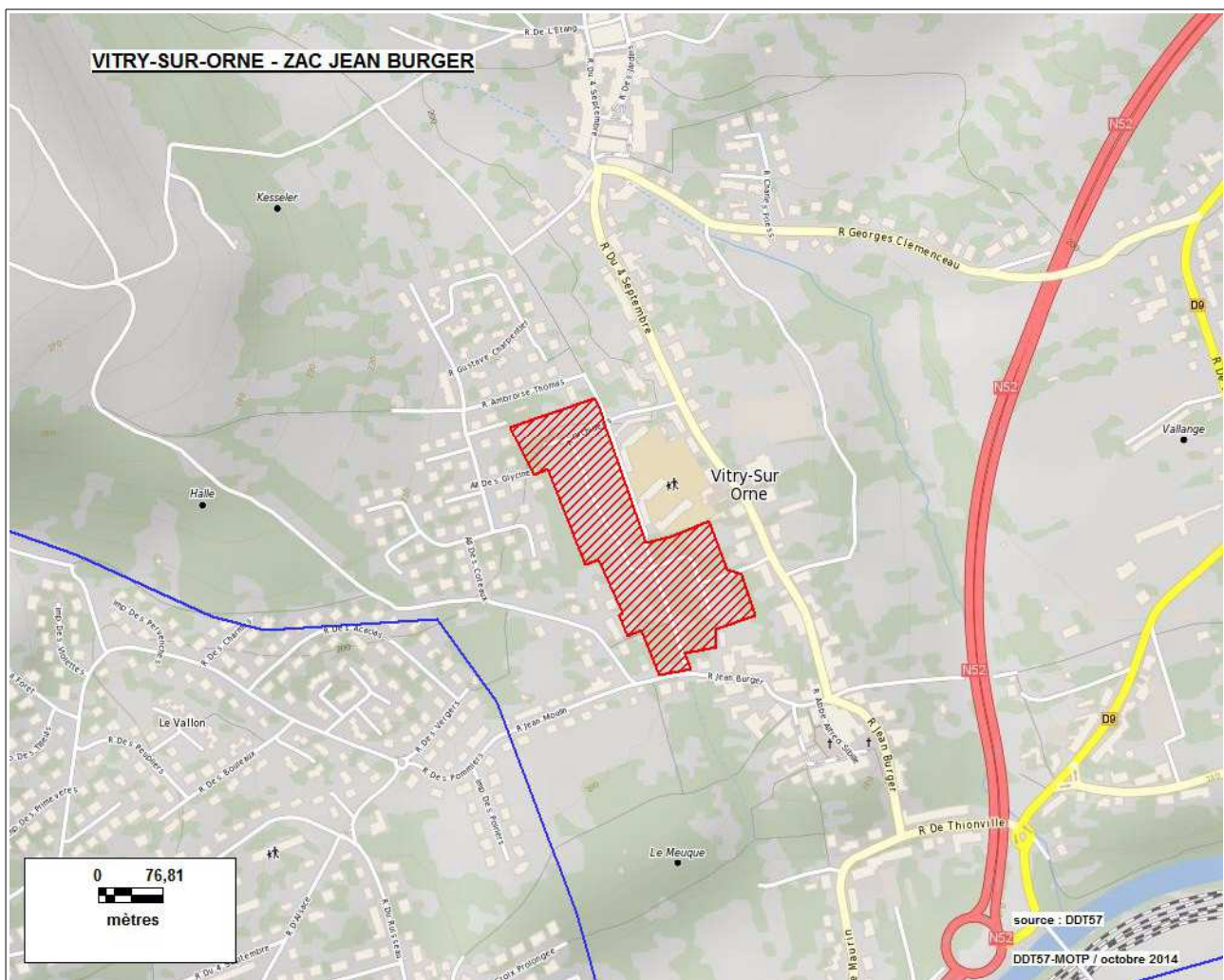
Année création	Nature d'aménagement						Logement social	Surface emprise
	Artisanat	Commerce	Habitat	Industrie	Loisirs	Service		
2000		X	X				84	14,2 ha



Commune : VITRY-SUR-ORNE

2. ZAC JEAN BURGER (N° 5772402)
Réfèrent : VITRY SUR ORNE - Surface juridique : 3.1 ha

Année création	Nature d'aménagement						Logement social	Surface emprise
	Artisanat	Commerce	Habitat	Industrie	Loisirs	Service		
2004			X				17	3,4 ha

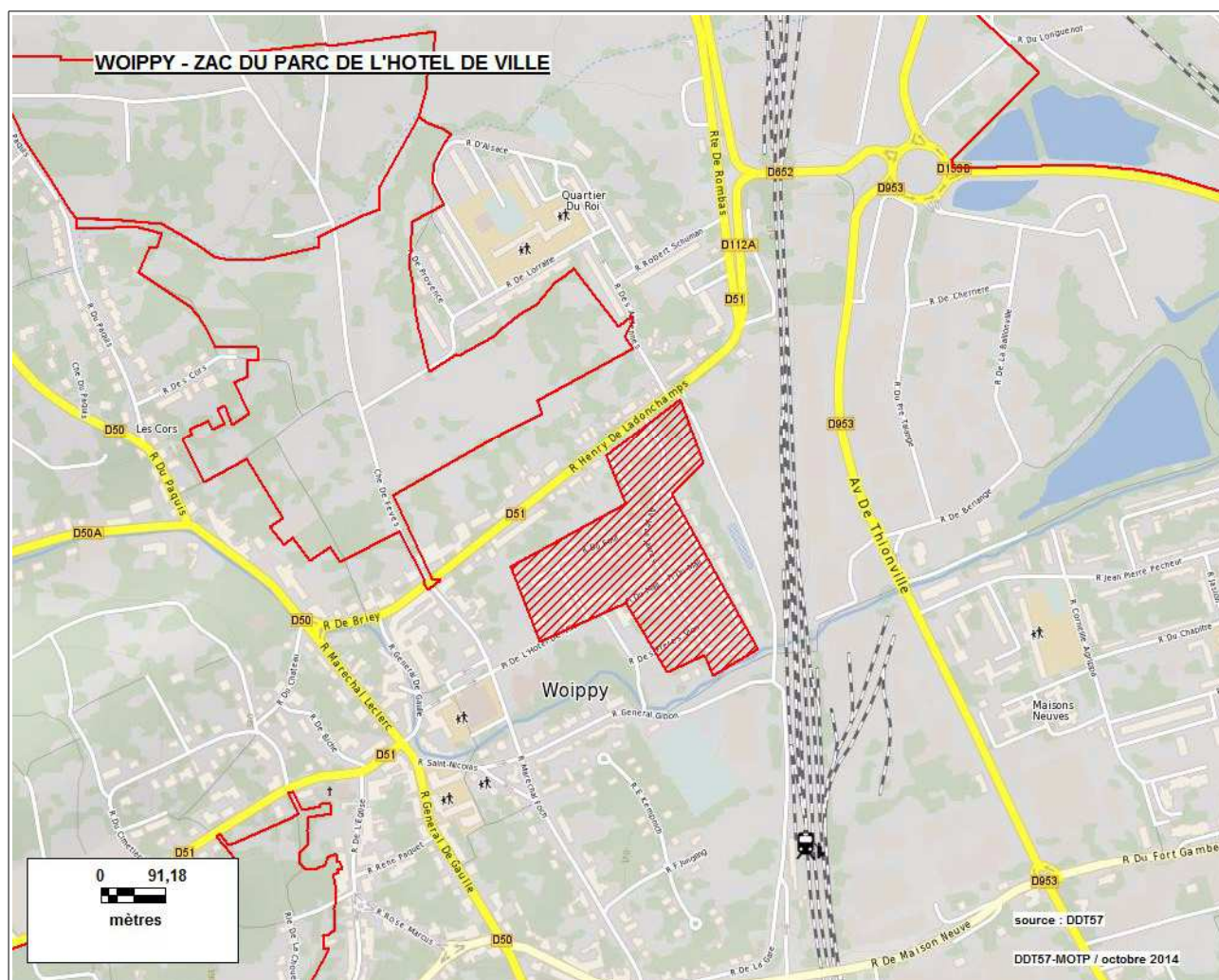


Surface totale de l'emprise des ZAC sur la commune : 17,6 ha

Commune : WOIPPY

1. ZAC DU PARC DE L'HOTEL DE VILLE (N° 5775101)
Réfèrent : WOIPPY - Surface juridique : 6.0 ha

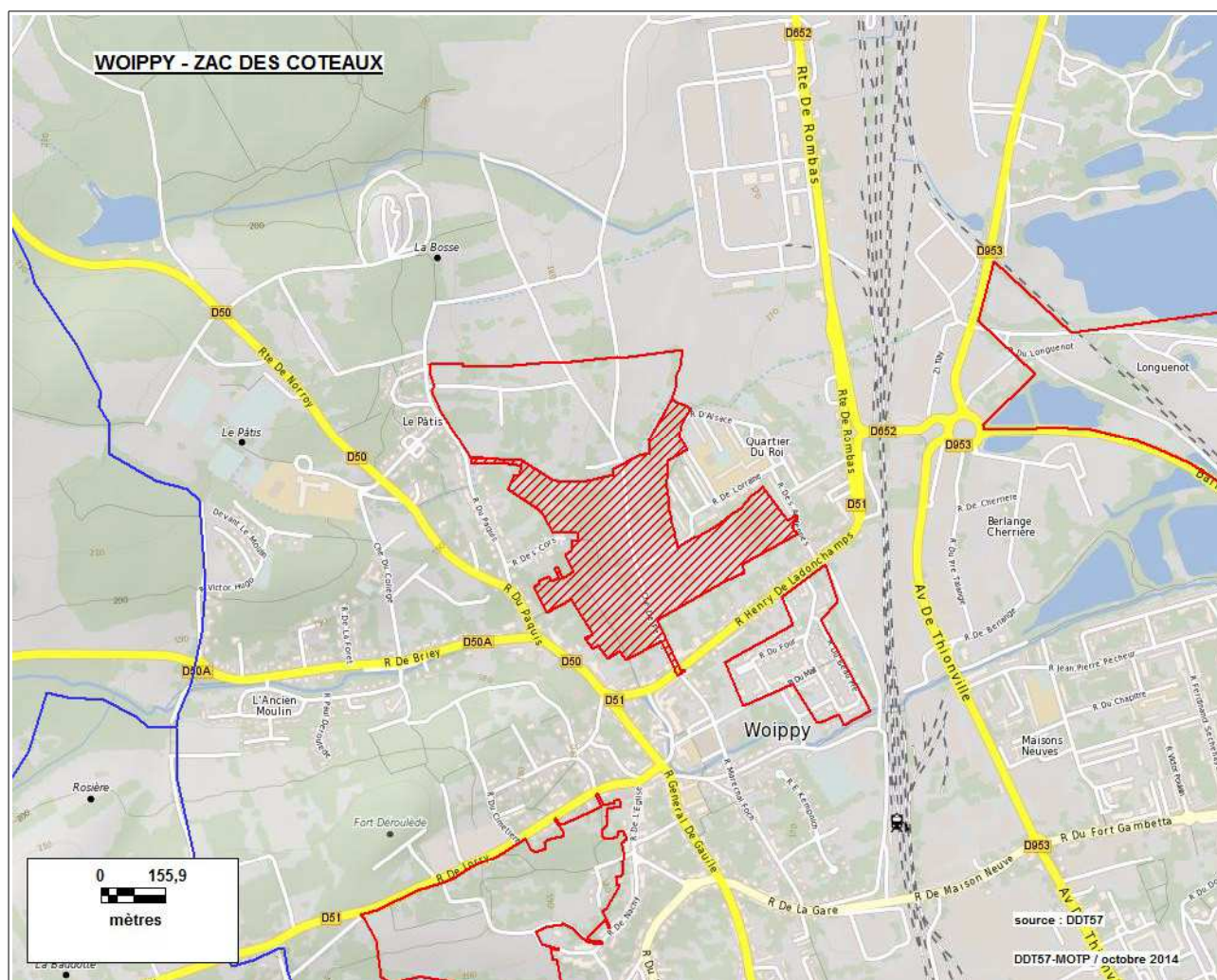
Année création	Nature d'aménagement						Logement social	Surface emprise
	Artisanat	Commerce	Habitat	Industrie	Loisirs	Service		
1987			X					5,7 ha



Commune : WOIPPY

2. ZAC DES COTEAUX (N° 5775102)
Réfèrent : WOIPPY - Surface juridique : 17.2 ha

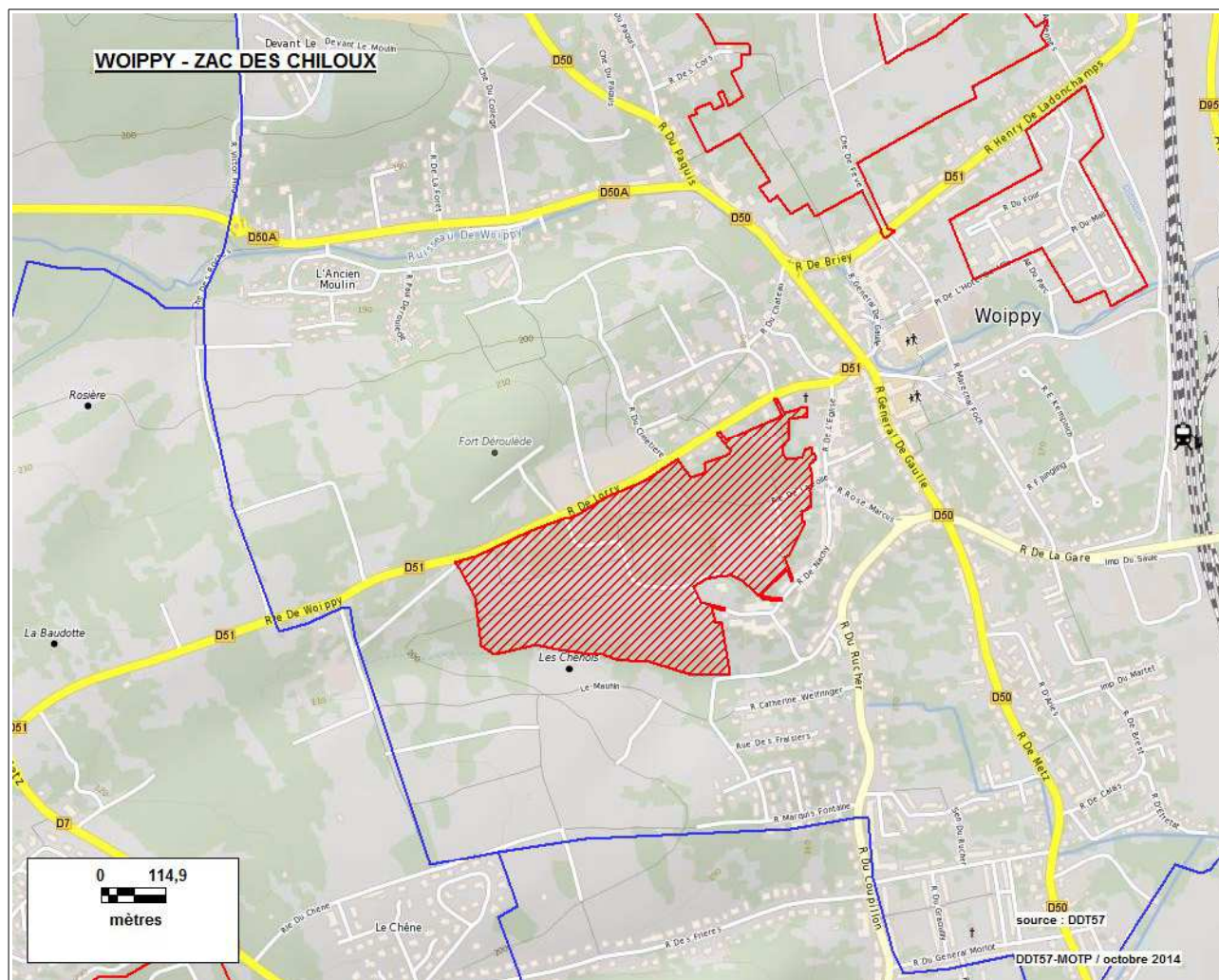
Année création	Nature d'aménagement						Logement social	Surface emprise
	Artisanat	Commerce	Habitat	Industrie	Loisirs	Service		
2003			X				60 (prév.)	16,5 ha



Commune : WOIPPY

3. ZAC DES CHILOUX (N° 5775104)
Réfèrent : WOIPPY - Surface juridique : non renseignée

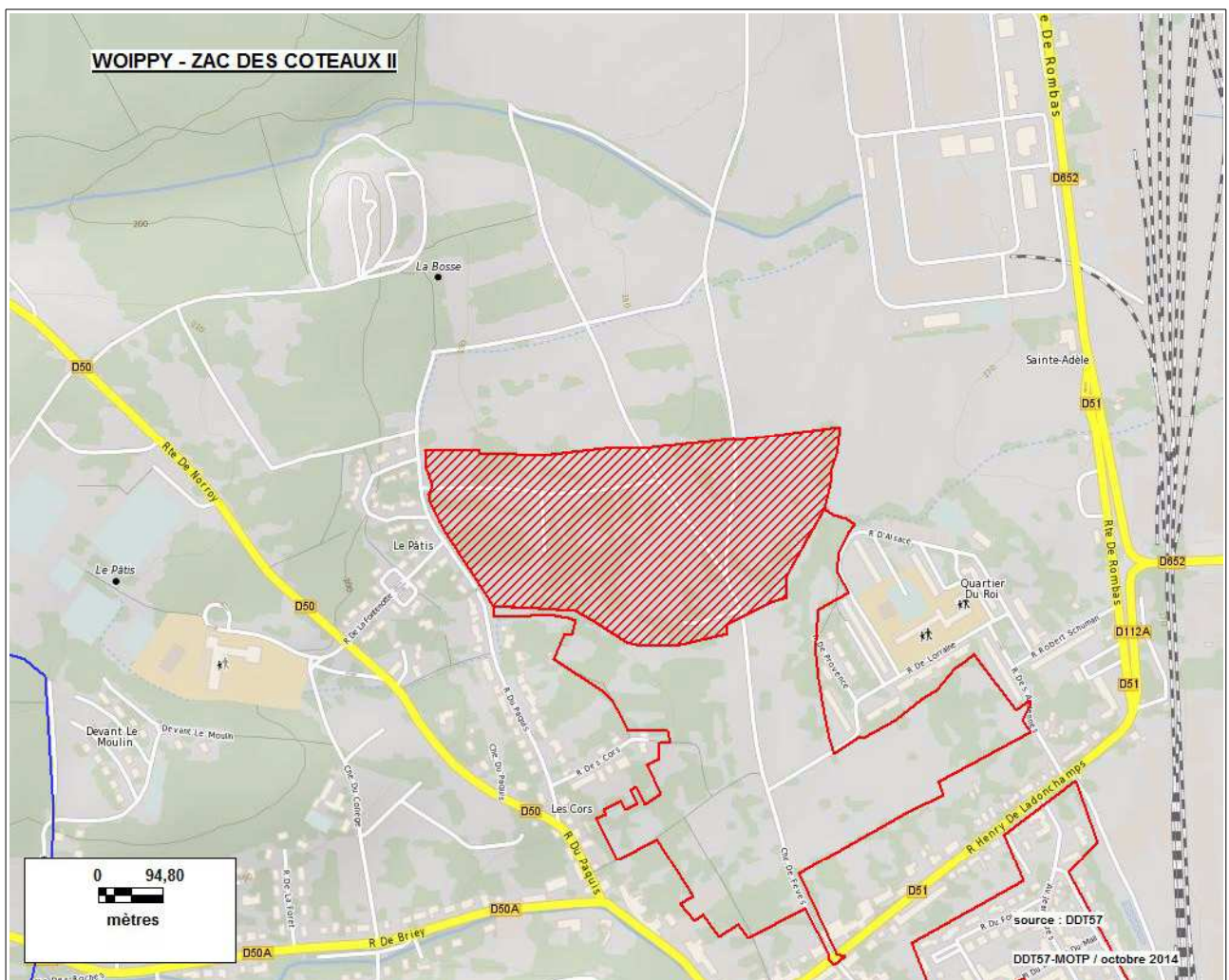
Année création	Nature d'aménagement						Logement social	Surface emprise
	Artisanat	Commerce	Habitat	Industrie	Loisirs	Service		
2009			X					15,1 ha



Commune : WOIPPY

4. ZAC DES COTEAUX II (N° 5775105)
Réfèrent : WOIPPY - Surface juridique : non renseignée

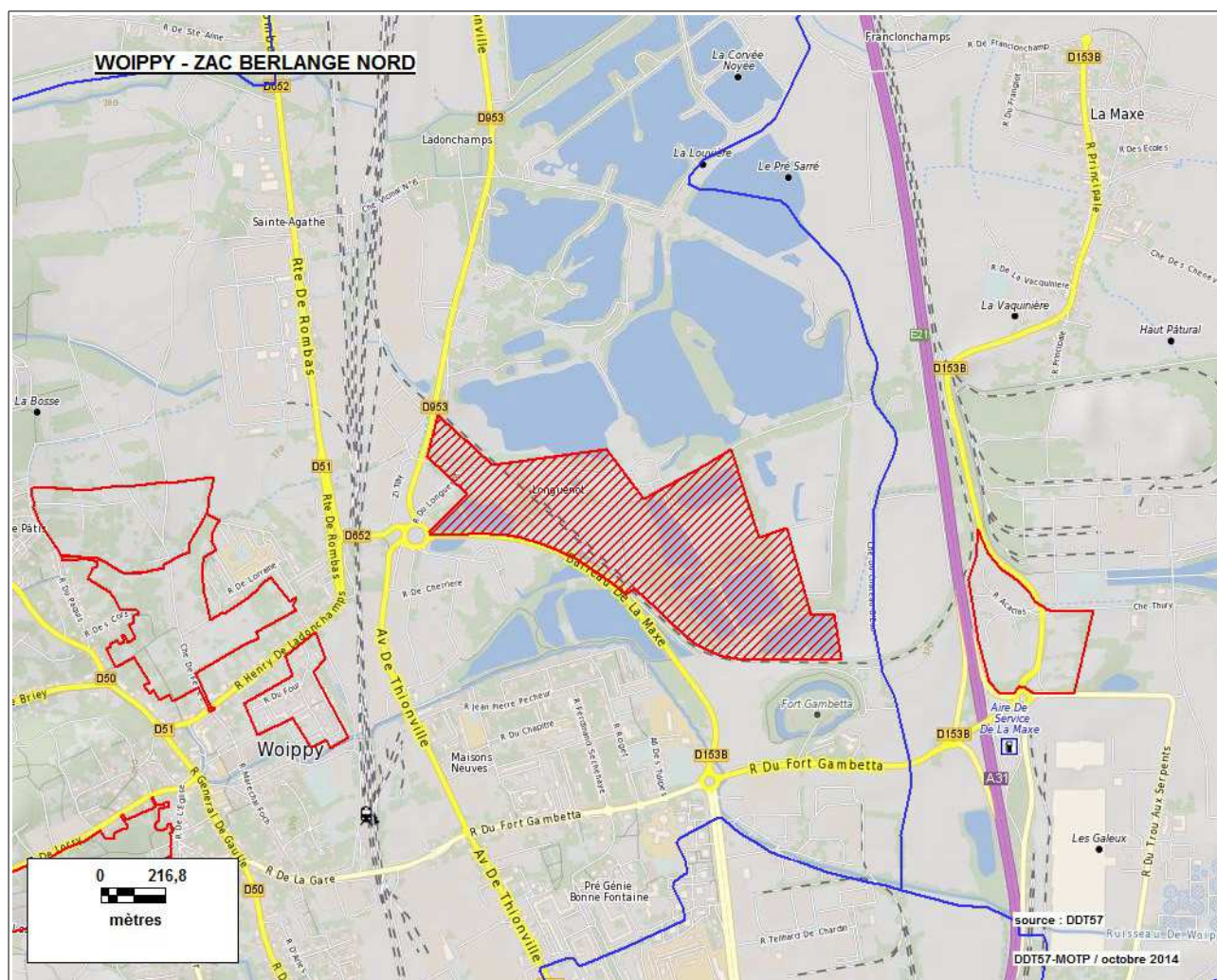
Année création	Nature d'aménagement						Logement social	Surface emprise
	Artisanat	Commerce	Habitat	Industrie	Loisirs	Service		
2008			X					13,1 ha



Commune : WOIPPY

5. ZAC BERLANGE NORD (N° 5775106)
Réfèrent : WOIPPY - Surface juridique : non renseignée

Année création	Nature d'aménagement						Logement social	Surface emprise
	Artisanat	Commerce	Habitat	Industrie	Loisirs	Service		
2010		X			X	X		48,5 ha

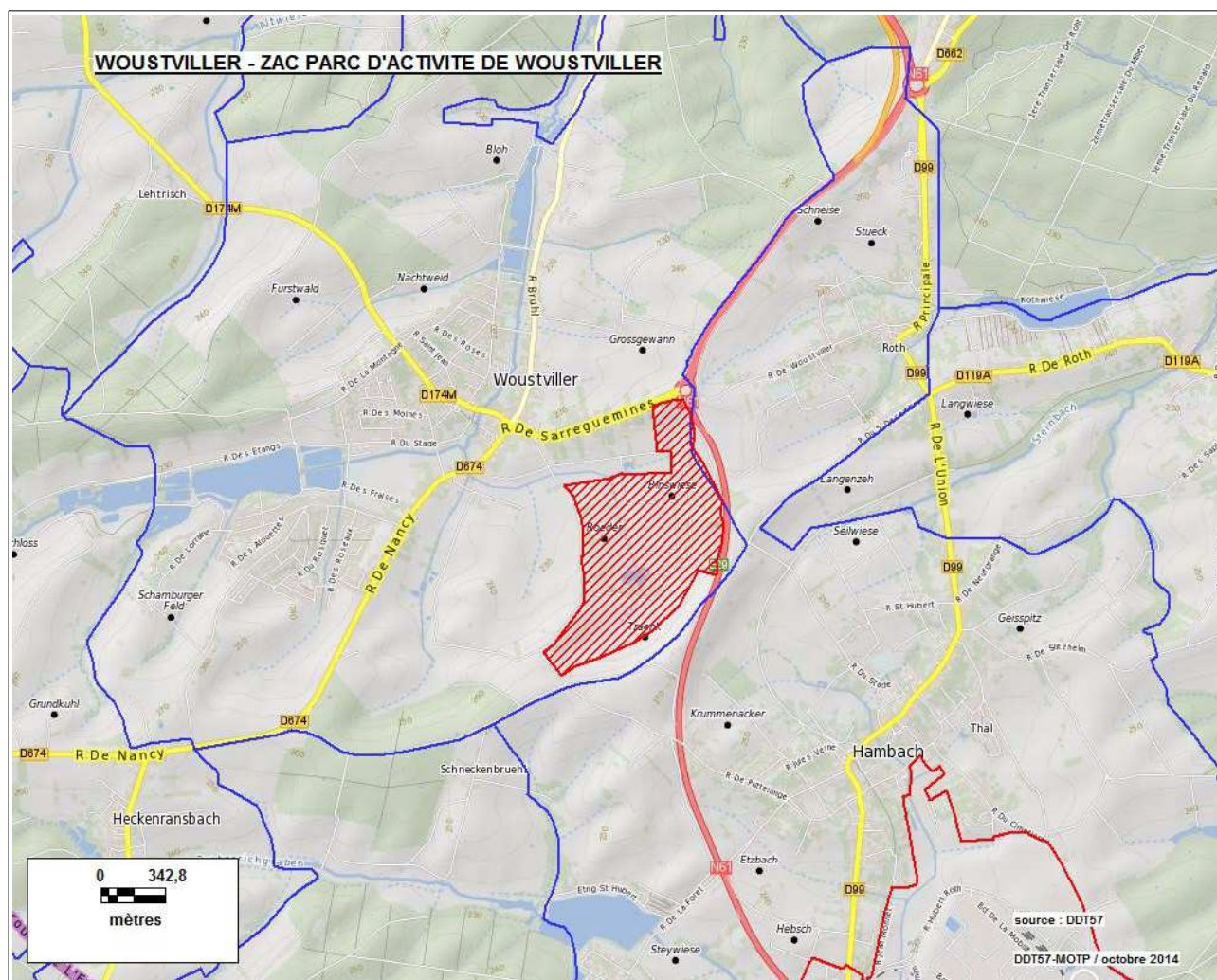


Surface totale de l'emprise des ZAC sur la commune : 99,0 ha

Commune : WOUSTVILLER

1. ZAC PARC D'ACTIVITE DE WOUSTVILLER (N° 5775201)
Réfèrent : CA SARREGUEMINES CONFLUENCES - Surface juridique : 73.0 ha

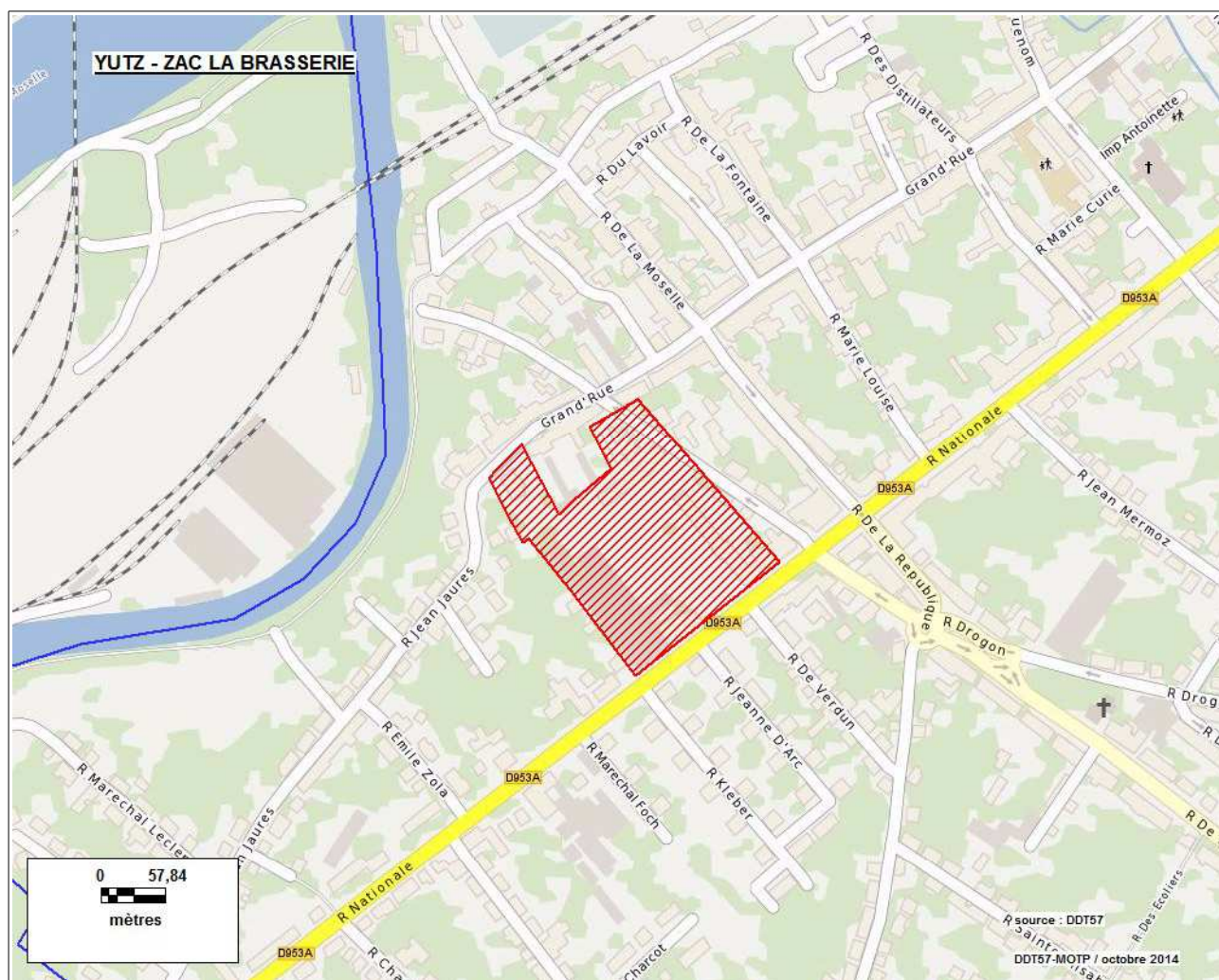
Année création	Nature d'aménagement						Logement social	Surface emprise
	Artisanat	Commerce	Habitat	Industrie	Loisirs	Service		
2009	X			X			0	65,8 ha



Commune : YUTZ

1. ZAC LA BRASSERIE (N° 5775701)
Réfèrent : YUTZ - Surface juridique : 2.5 ha

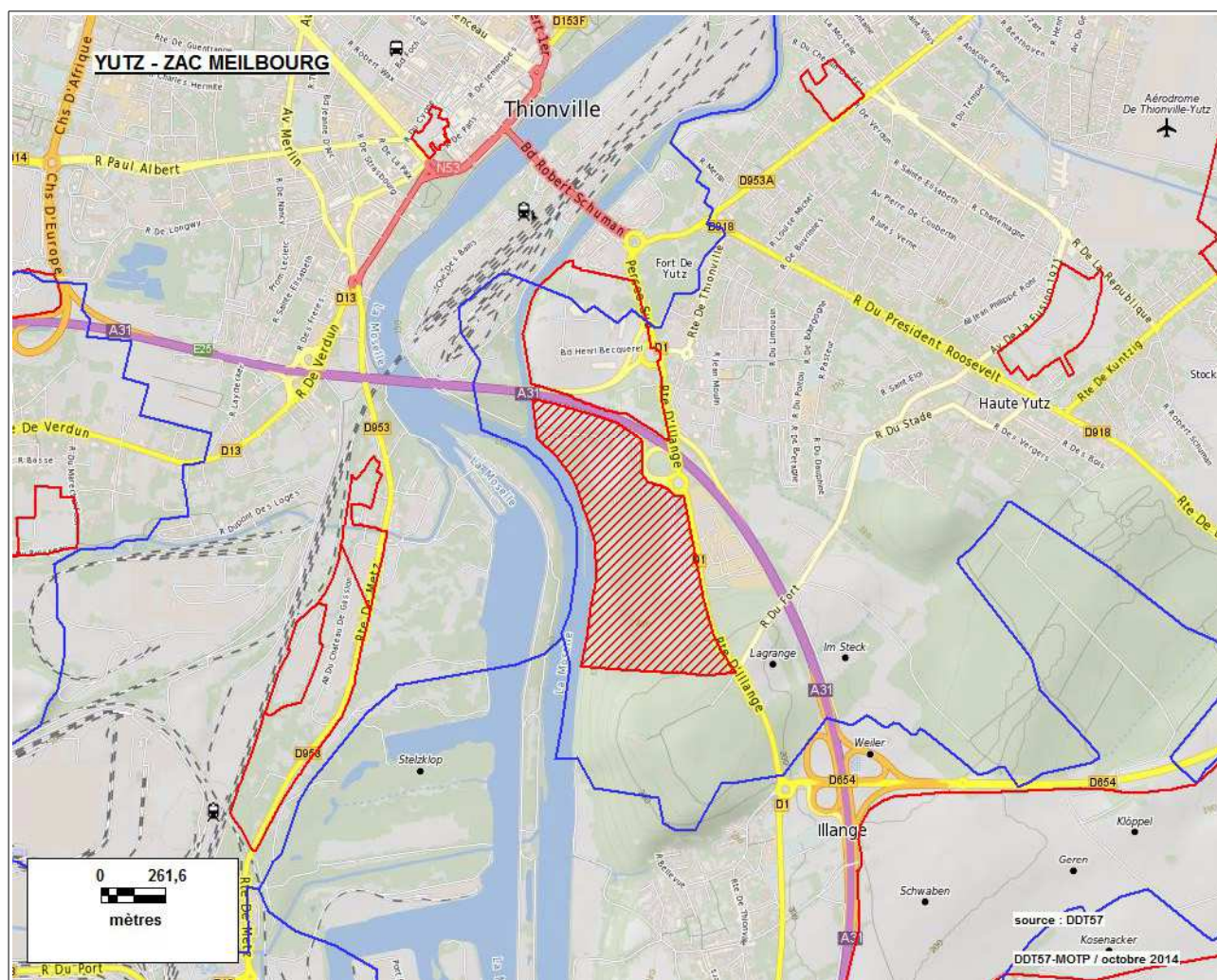
Année création	Nature d'aménagement						Logement social	Surface emprise
	Artisanat	Commerce	Habitat	Industrie	Loisirs	Service		
1997		X	X			X	25	2,9 ha



Commune : YUTZ

2. ZAC MEILBOURG (N° 5775703)
Réfèrent : CA PORTES DE FRANCE-THONVILLE - Surface juridique : non renseignée

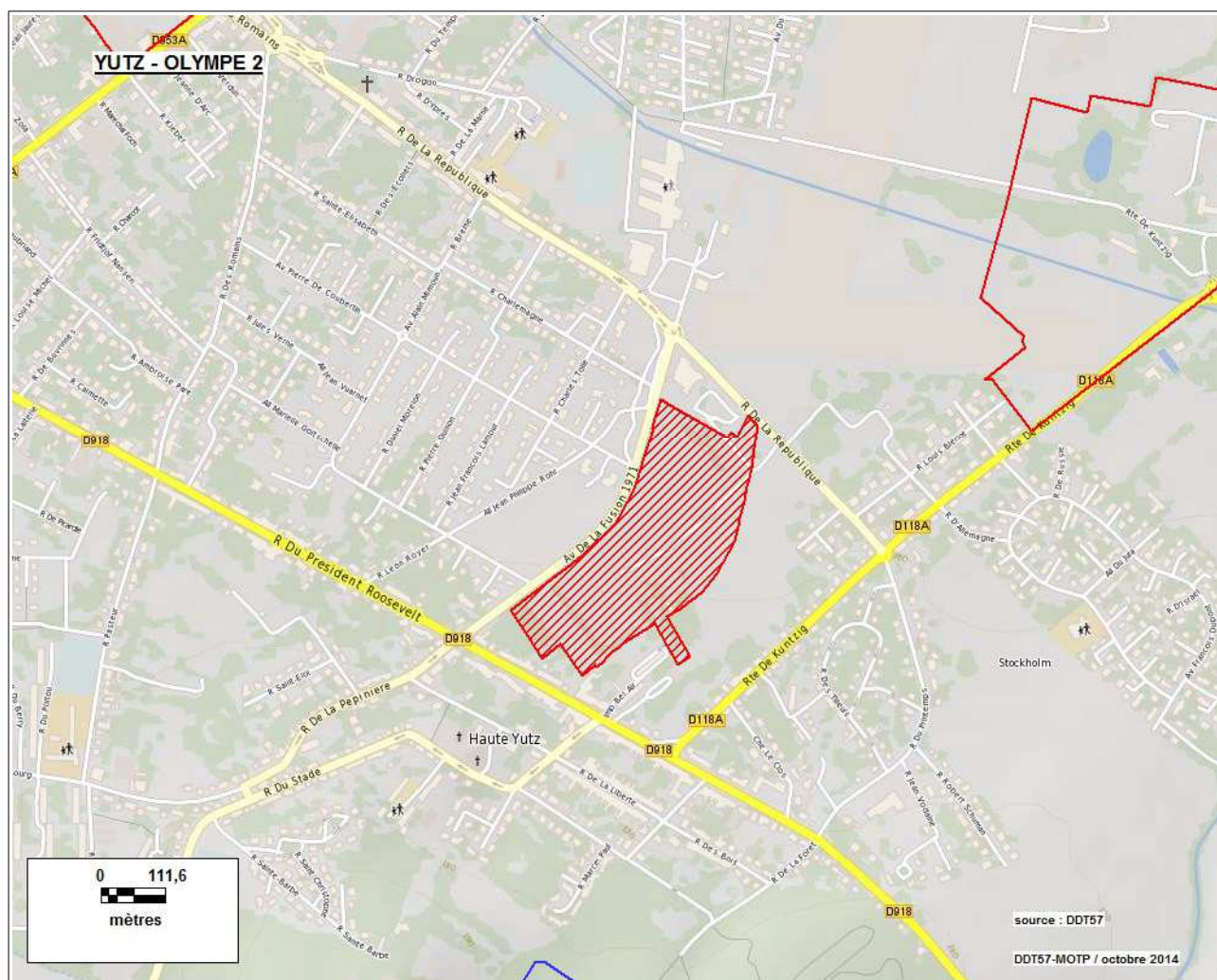
Année création	Nature d'aménagement						Logement social	Surface emprise
	Artisanat	Commerce	Habitat	Industrie	Loisirs	Service		
2007		X			X		43,0 ha	



Commune : YUTZ

3. OLYMPE 2 (N° 5775704)
Réfèrent : YUTZ - Surface juridique : 9.1 ha

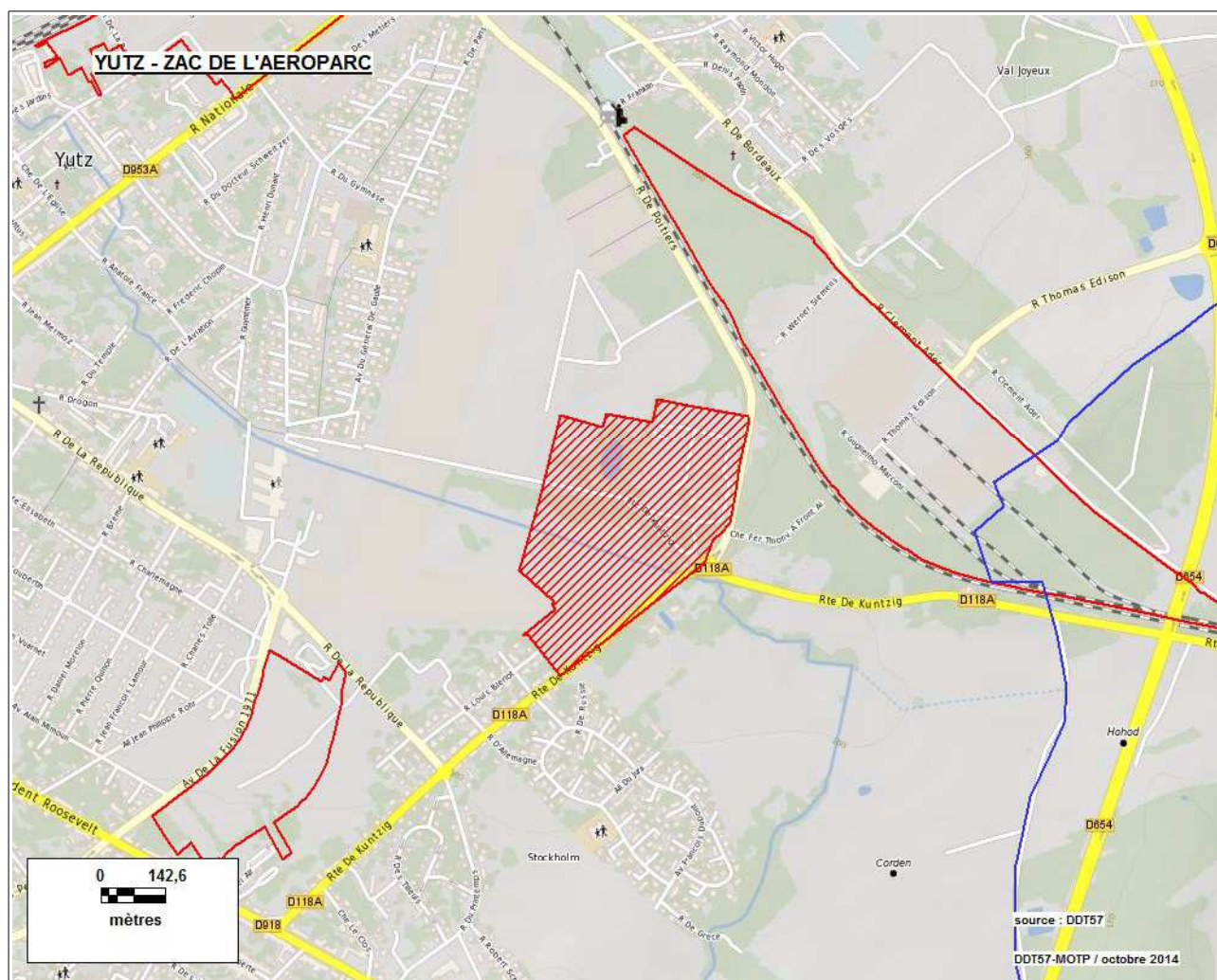
Année création	Nature d'aménagement						Logement social	Surface emprise
	Artisanat	Commerce	Habitat	Industrie	Loisirs	Service		
2008			X			X	35	8,8 ha



Commune : YUTZ

4. ZAC DE L'AEROPARC (N° 5775705)
Réfèrent : YUTZ - Surface juridique : 18.3 ha

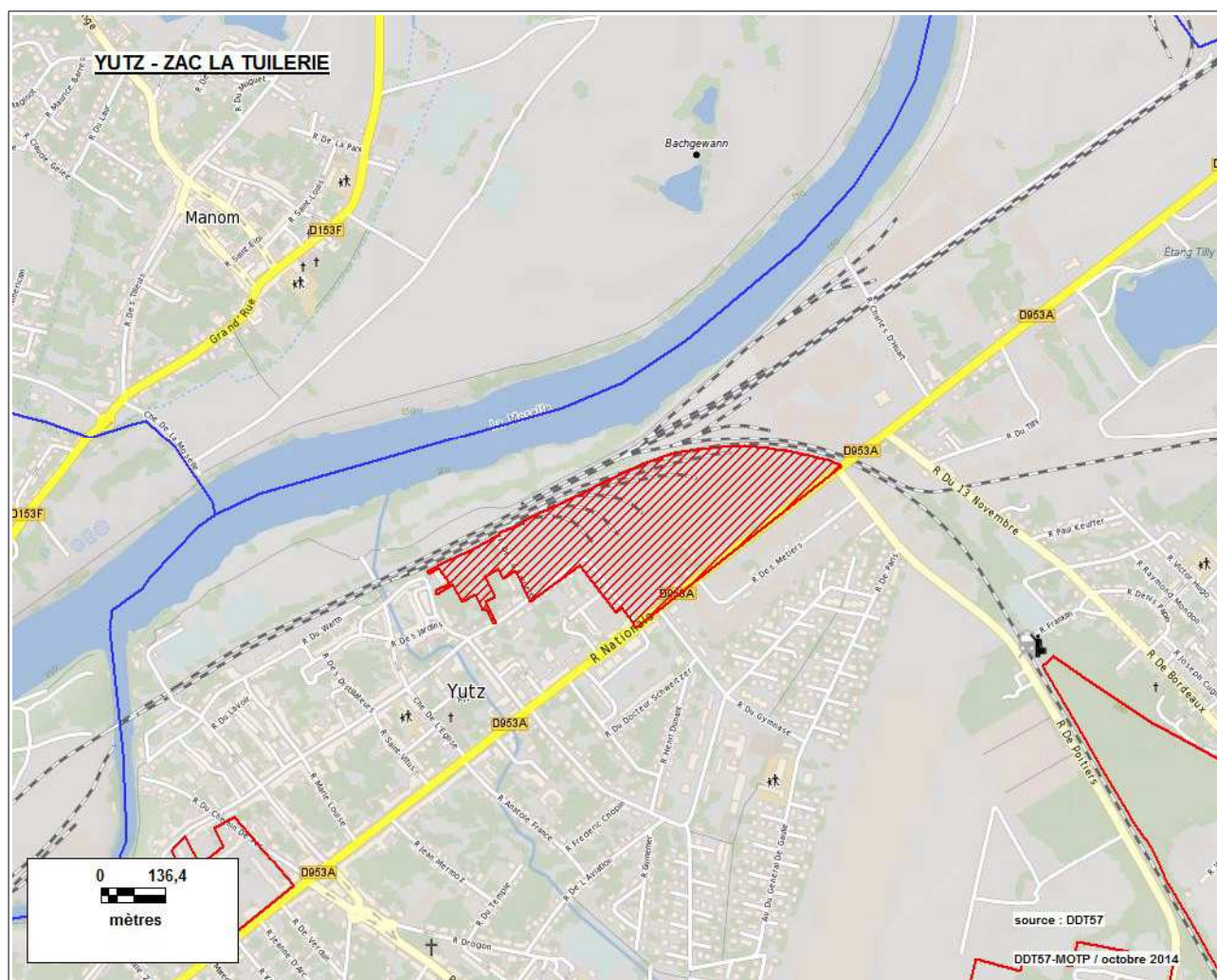
Année création	Nature d'aménagement						Logement social	Surface emprise
	Artisanat	Commerce	Habitat	Industrie	Loisirs	Service		
2009			X				29	18,3 ha



Commune : YUTZ

5. ZAC LA TUILERIE (N° 5775706)
Réfèrent : YUTZ - Surface juridique : 11.1 ha

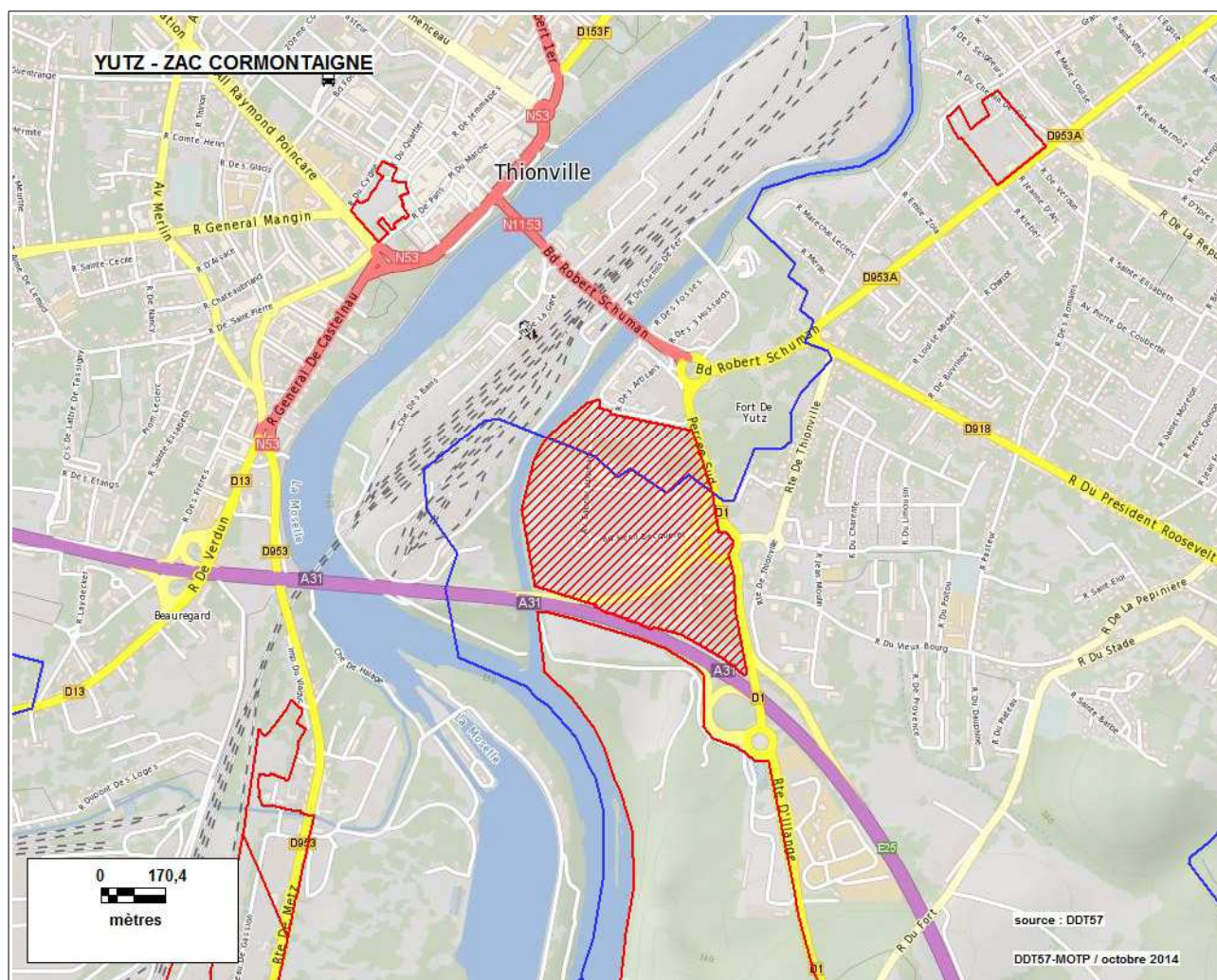
Année création	Nature d'aménagement						Logement social	Surface emprise
	Artisanat	Commerce	Habitat	Industrie	Loisirs	Service		
2011			X					14,6 ha



Commune : YUTZ

6. ZAC CORMONTAIGNE (N° 5775707)
Réfèrent : SIACGEC - Surface juridique : 23.0 ha

Année création	Nature d'aménagement						Logement social	Surface emprise
	Artisanat	Commerce	Habitat	Industrie	Loisirs	Service		
1992						X		25,5 ha

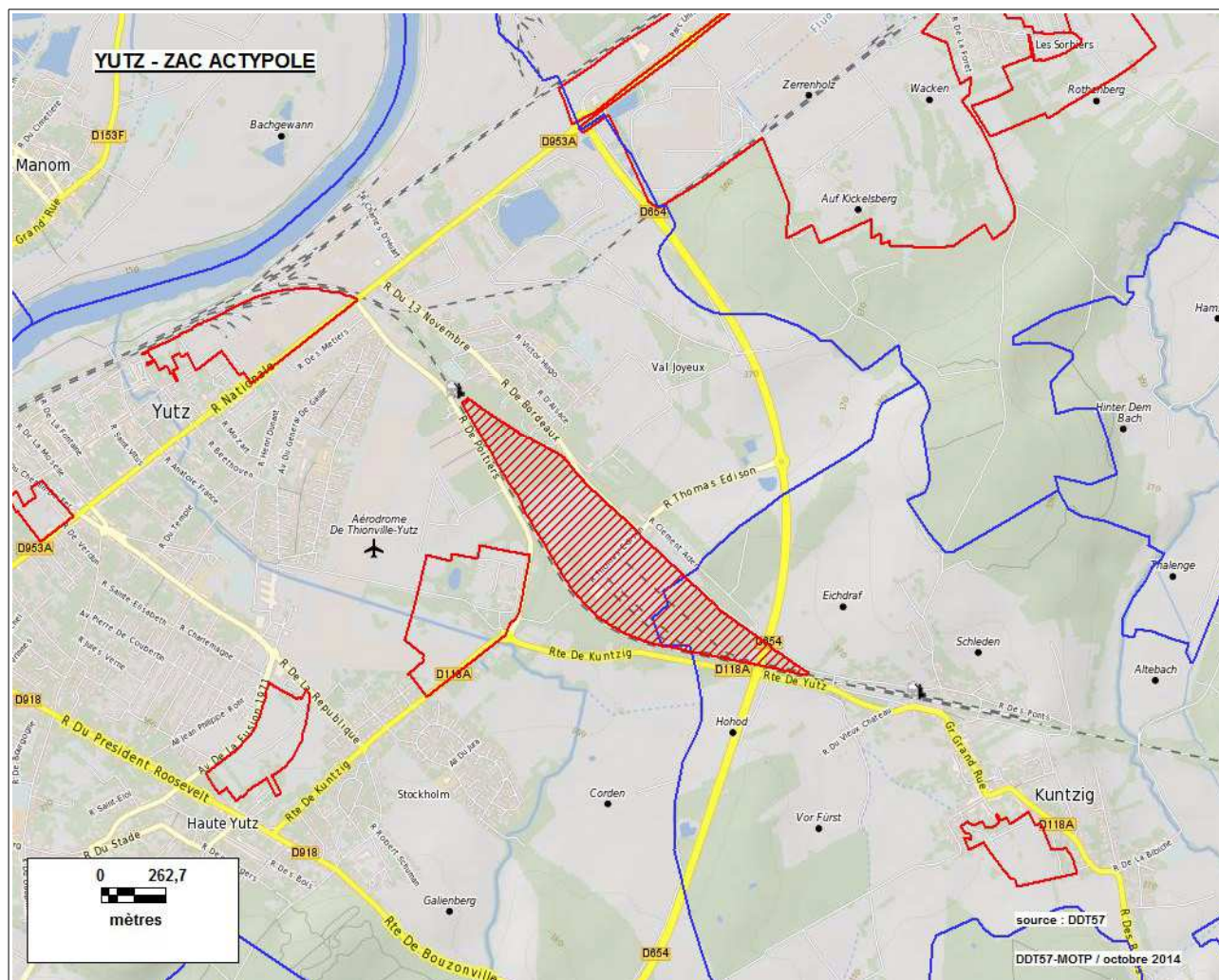


Communes : YUTZ / KUNTZIG

7. ZAC ACTYPOLE (N° 5775708)

Référent : CA PORTE DE France THIONVILLE - Surface juridique : non renseignée

Année création	Nature d'aménagement						Logement social	Surface emprise
	Artisanat	Commerce	Habitat	Industrie	Loisirs	Service		
?	X			X			37,5 ha	



Surface totale de l'emprise des ZAC sur la commune : 150,6 ha

Commune : ZOUFFTGEN

1. ZAC DE LA FORET (Secteur Unter Litschem) (N° 5776401)
Réfèrent : ZOUFFTGEN - Surface juridique : 9.6 ha

Année création	Nature d'aménagement						Logement social	Surface emprise
	Artisanat	Commerce	Habitat	Industrie	Loisirs	Service		
2005			X		X	X	10	13,0 ha

